

CONSORZIO DI BONIFICA N°10 SIRACUSA
Sede a LENTINI Via Agnone 68

MIGLIORAMENTO DEI SISTEMI DI ADDUZIONE E DISTRIBUZIONE DEL COMPRESORIO IRRIGUO CONSORTILE AREA NORD CONSISTENTE NEL RIFACIMENTO DI TRATTI DI CONDOTTE DETERIORATE, INSTALLAZIONE DI MISURATORI DI PORTATA DI LIVELLO E IMPLEMENTAZIONE DEI SISTEMI AUTOMAZIONE E TELECONTROLLO ALLA CONSEGNA, FINALIZZATO ALLA MAGGIORE EFFICIENZA, FLESSIBILITÀ E RISPARMIO DELLA RISORSA IDRICA - (Azione d-i PSRN 2014-2020).



Verifica eseguita ai sensi dell'art.26 del D.lgs 50/2016
ESITO POSITIVO
in data 10/08/2021

IL VERIFICATORE
Dott. Ing. Vincenzo Galati
Certificato n° 01/152009

03 AGO 2017
DATA
FIRMA IL SEGRETARIO

ELABORATO: **E.10**
OGGETTO: **Stralci planimetrie catastali delle reti comiziali Ogliastra 1° stralcio 14e - 14f - 15 - 16 - 17 - 19 - 20a scala 1/4.000**

| AGG. | DATA | REDATTO | ANNOTAZIONI |
|------|-------------|---------------------------------|----------------|
| | Maggio 2017 | dall'Ufficio Tecnico Consortile | prezzario 2013 |

IL R.U.P.
(Dott. Arch. Salvatore Piccaro)

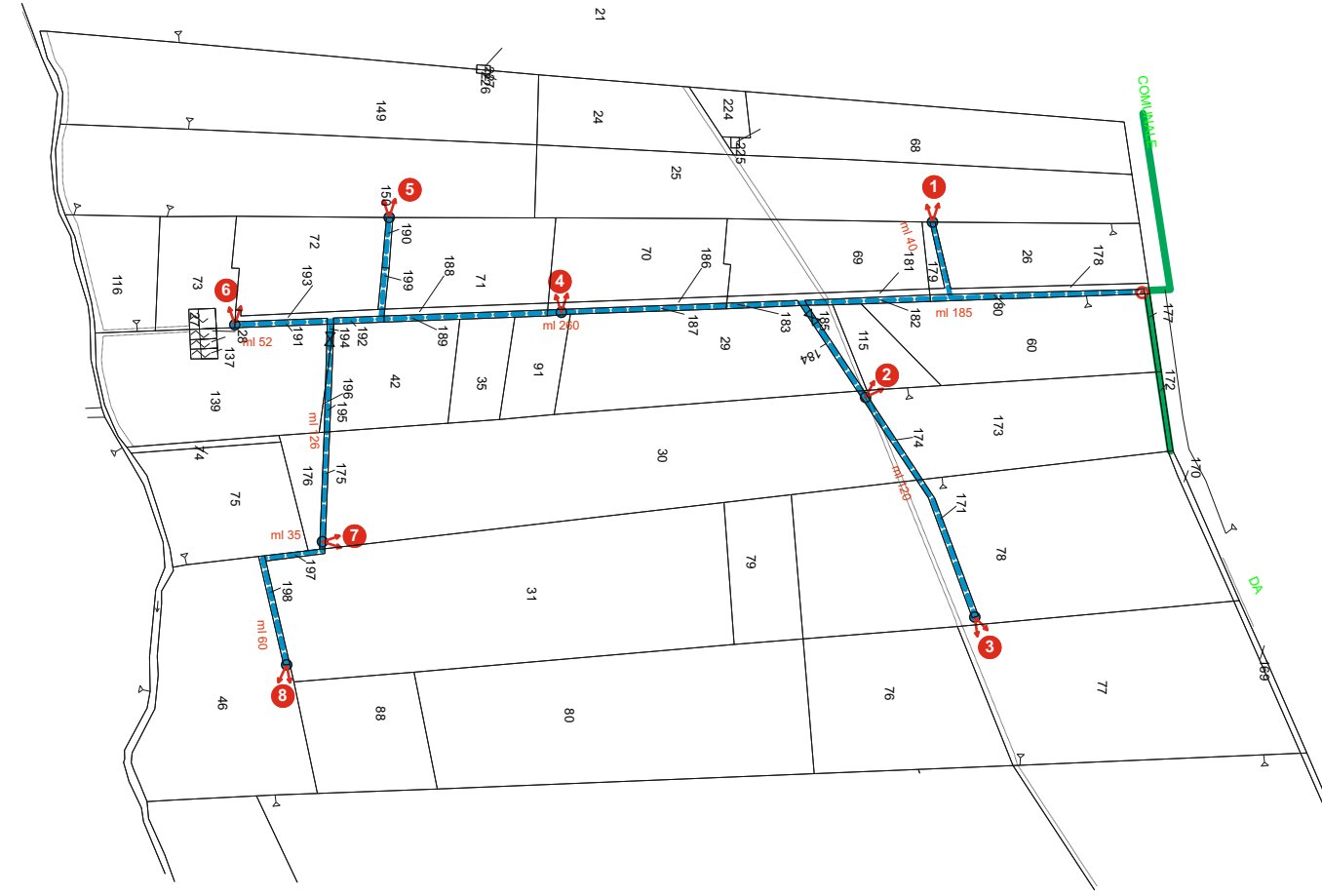
IL PROGETTISTA
(Geogr. Paolo Falciano)

IL DIRIGENTE DELL'AREA TECNICA
(Dott. Ing. M. Gaetano Caricaro)



Planimetria catastale del Comizio 14E

TUTTO Ø 110



C.NE di LENTINI FOLGIO N° 82
SCALA 1:4.000

| LEGENDA | | COMIZIO 14E | |
|---------|---------------------|-------------|-----------|
| Simbolo | Descrizione | dn | Tubazioni |
| ⊙ | gruppo di consegna | | |
| — | condotta principale | Ø 110 | 1.013,00 |
| — | condotta secondaria | Ø 125 | 1.002,00 |
| — | condotta erariaia | Ø 200 | 2.225,00 |
| — | saracinesca | Ø 225 | 2.290,00 |
| — | sfalato | Ø 275 | 2.300,00 |
| — | scario | Ø 300 | 2.400,00 |
| — | n° 8 stralce | Ø 400 | 2.450,00 |



Planimetria catastale del Comizio 15

TUTTO Ø 125



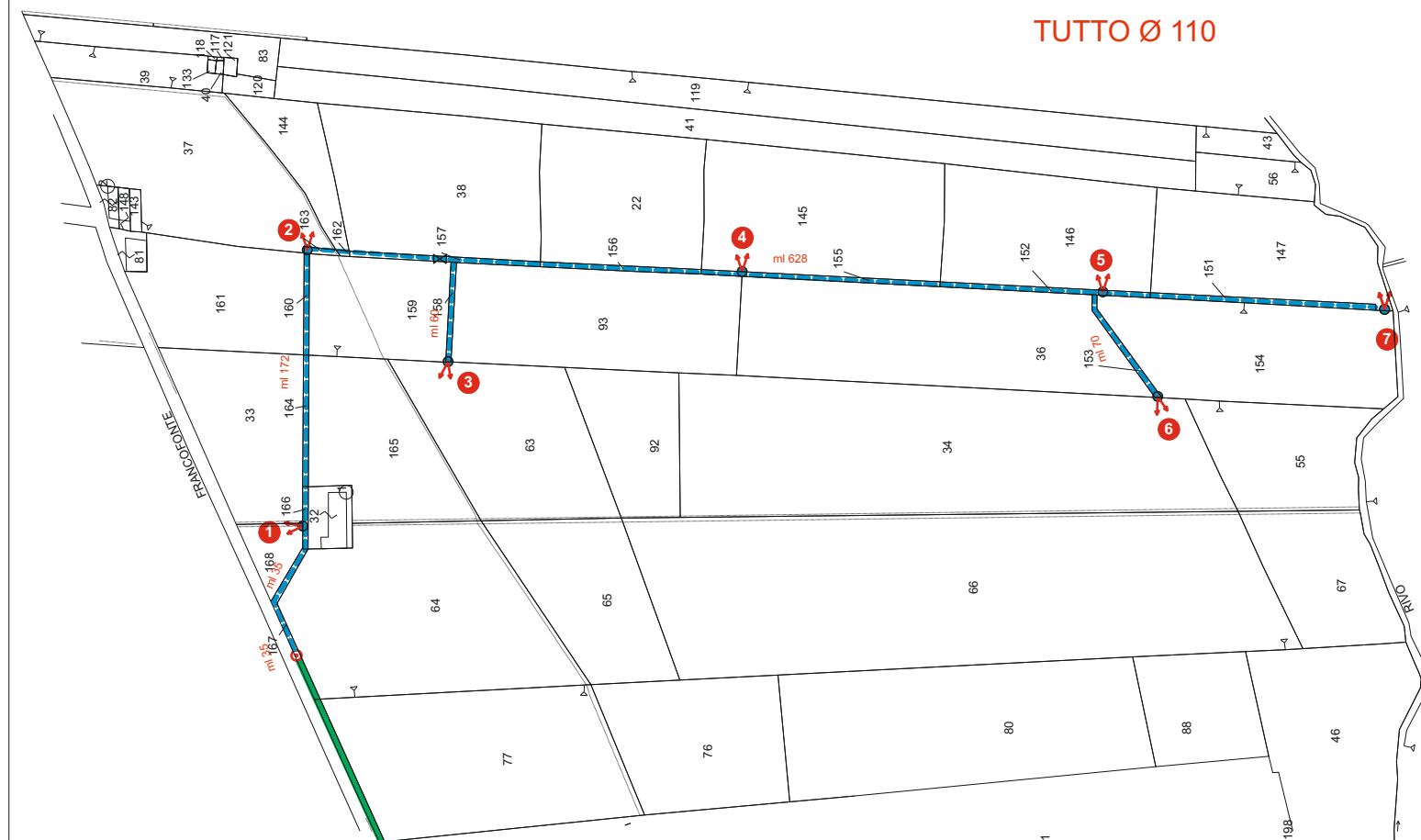
C.NE di FRANCOFONTE FOLGIO N° 14
SCALA 1:2000

| LEGENDA | | COMIZIO 15 | |
|---------|---------------------|------------|-----------|
| Simbolo | Descrizione | dn | Tubazioni |
| ⊙ | gruppo di consegna | | |
| — | condotta principale | Ø 125 | 1.002,00 |
| — | condotta secondaria | Ø 150 | 2.200,00 |
| — | condotta erariaia | Ø 200 | 2.225,00 |
| — | saracinesca | Ø 225 | 2.290,00 |
| — | sfalato n° 1 | Ø 275 | 2.300,00 |
| — | scario n° 1 | Ø 300 | 2.400,00 |
| — | n° 25 stralce | Ø 400 | 2.450,00 |



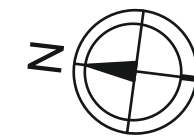
Planimetria catastale del Comizio 14F

TUTTO Ø 110



C.NE di LENTINI FOLGIO N° 82
SCALA 1:2000

| LEGENDA | | COMIZIO 14F | |
|---------|---------------------|-------------|-----------|
| Simbolo | Descrizione | dn | Tubazioni |
| ⊙ | gruppo di consegna | | |
| — | condotta principale | Ø 110 | 1.002,00 |
| — | condotta secondaria | Ø 125 | 1.013,00 |
| — | condotta erariaia | Ø 200 | 2.225,00 |
| — | saracinesca | Ø 225 | 2.290,00 |
| — | sfalato | Ø 275 | 2.300,00 |
| — | scario | Ø 300 | 2.400,00 |
| — | n° 7 stralce | Ø 400 | 2.450,00 |



Planimetria catastale del Comizio 16

TUTTO Ø 125



C.NE di FRANCOFONTE FOLGIO N° 11
SCALA 1:2000

| LEGENDA | | COMIZIO 16 | |
|---------|---------------------|------------|-----------|
| Simbolo | Descrizione | dn | Tubazioni |
| ⊙ | gruppo di consegna | | |
| — | condotta principale | Ø 110 | 1.002,00 |
| — | condotta secondaria | Ø 125 | 1.013,00 |
| — | condotta erariaia | Ø 200 | 2.225,00 |
| — | saracinesca | Ø 225 | 2.290,00 |
| — | sfalato | Ø 275 | 2.300,00 |
| — | scario n° 1 | Ø 300 | 2.400,00 |
| — | n° 25 stralce | Ø 400 | 2.450,00 |



Planimetria catastale del Comizio 17



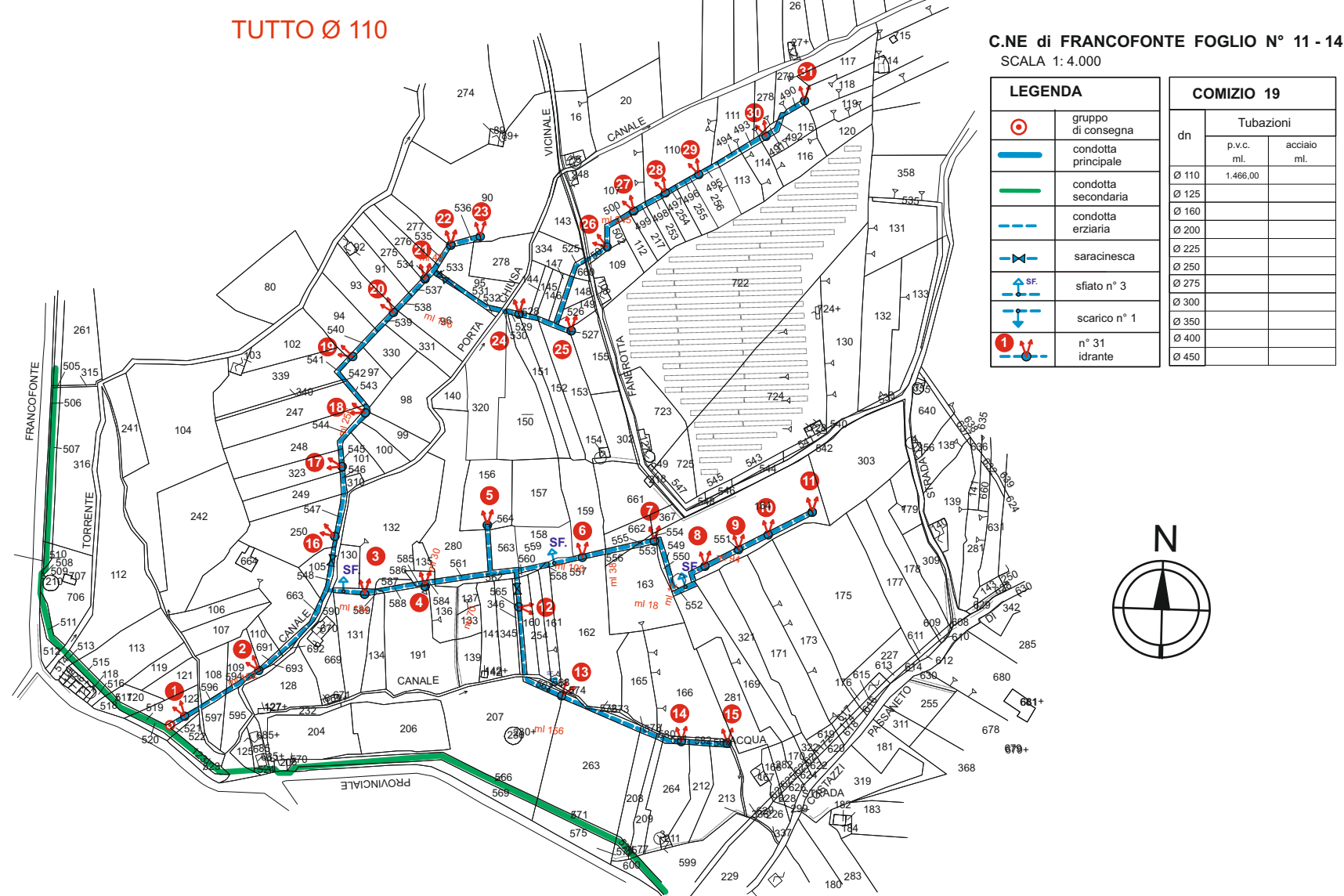
C.NE di FRANCOFONTE FOLGIO N° 10
SCALA 1:4.000

| LEGENDA | | COMIZIO 17 | |
|---------|---------------------|------------|-----------|
| Simbolo | Descrizione | dn | Tubazioni |
| ⊙ | gruppo di consegna | | |
| — | condotta principale | Ø 110 | 1.013,00 |
| — | condotta secondaria | Ø 125 | 1.002,00 |
| — | condotta erariaia | Ø 200 | 2.225,00 |
| — | saracinesca | Ø 225 | 2.290,00 |
| — | sfalato n° 1 | Ø 275 | 2.300,00 |
| — | scario n° 1 | Ø 300 | 2.400,00 |
| — | n° 5 stralce | Ø 400 | 2.450,00 |



Planimetria catastale del Comizio 19

TUTTO Ø 110

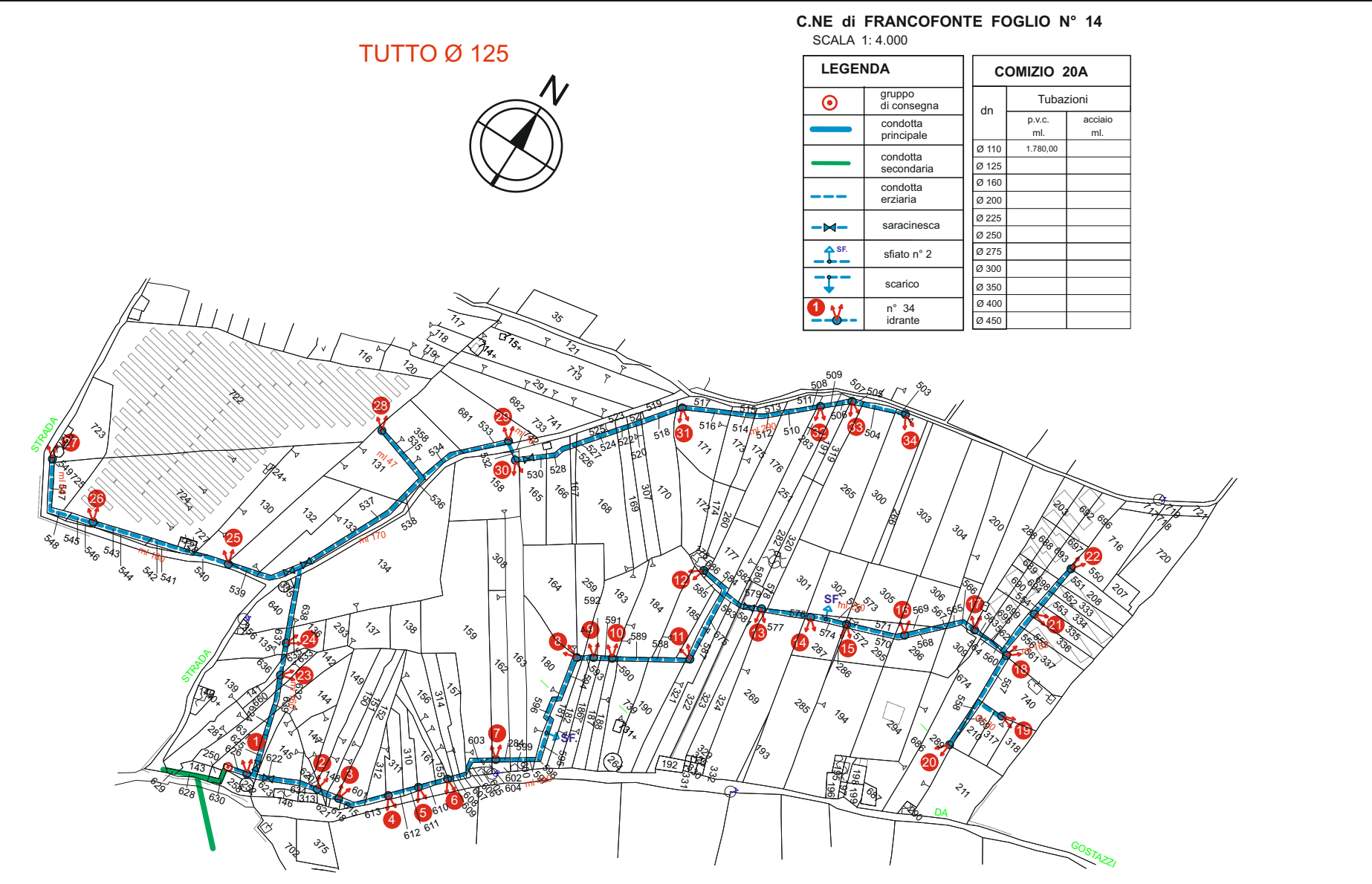


C.NE di FRANCOFONTE FOLGIO N° 11 - 14
SCALA 1:4.000

| LEGENDA | | COMIZIO 19 | |
|---------|---------------------|------------|-----------|
| Simbolo | Descrizione | dn | Tubazioni |
| ⊙ | gruppo di consegna | | |
| — | condotta principale | Ø 110 | 1.002,00 |
| — | condotta secondaria | Ø 125 | 1.013,00 |
| — | condotta erariaia | Ø 200 | 2.225,00 |
| — | saracinesca | Ø 225 | 2.290,00 |
| — | sfalato n° 3 | Ø 275 | 2.300,00 |
| — | scario n° 1 | Ø 300 | 2.400,00 |
| — | n° 31 stralce | Ø 400 | 2.450,00 |




Planimetria catastale del Comizio 20A

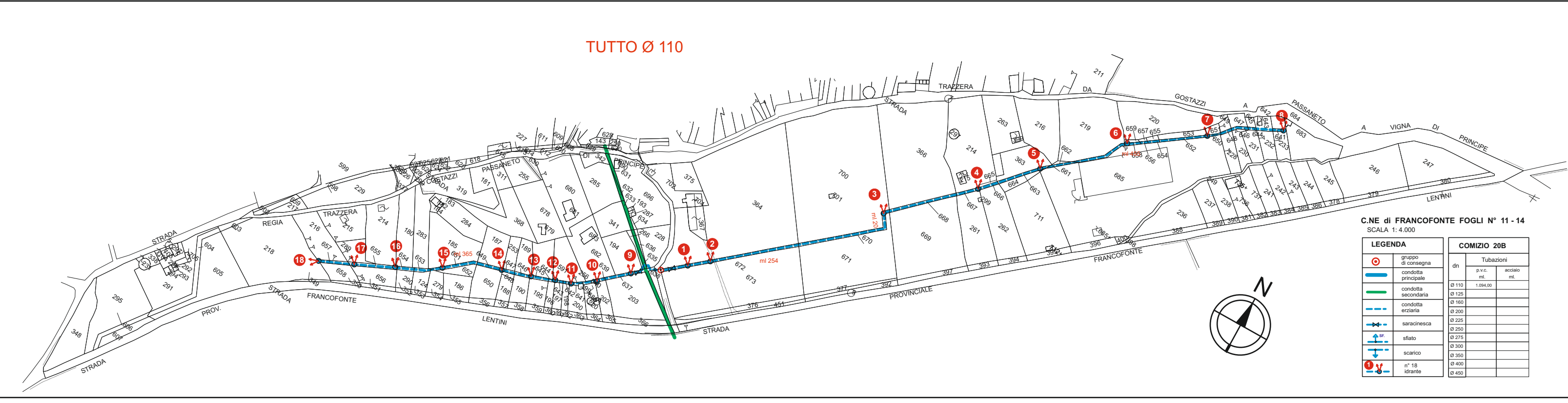


C.NE di FRANCOFONTE FOLGIO N° 14
SCALA 1:4.000

| LEGENDA | | COMIZIO 20A | |
|---------|---------------------|-------------|-----------|
| Simbolo | Descrizione | dn | Tubazioni |
| ⊙ | gruppo di consegna | | |
| — | condotta principale | Ø 110 | 1.002,00 |
| — | condotta secondaria | Ø 125 | 1.013,00 |
| — | condotta erariaia | Ø 200 | 2.225,00 |
| — | saracinesca | Ø 225 | 2.290,00 |
| — | sfalato n° 2 | Ø 275 | 2.300,00 |
| — | scario | Ø 300 | 2.400,00 |
| — | n° 34 stralce | Ø 400 | 2.450,00 |



Planimetria catastale del Comizio 20B

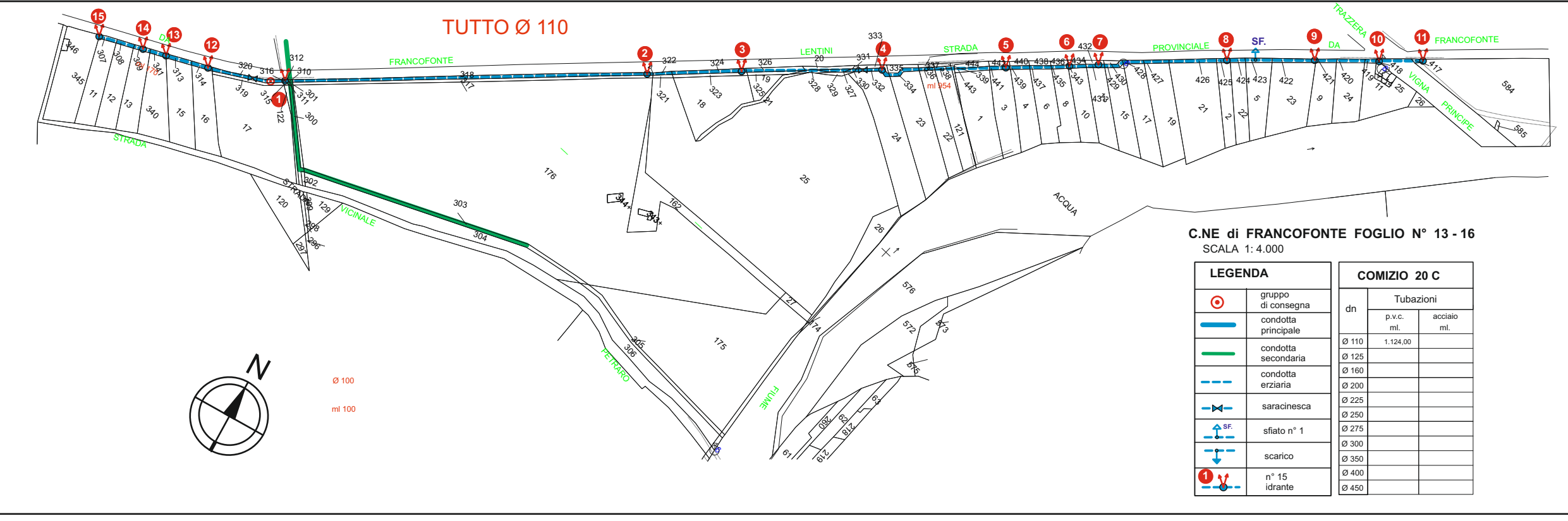


C.NE di FRANCOFONTE FOLGI N° 11 - 14
SCALA 1:4.000

| LEGENDA | | COMIZIO 20B | |
|---------|---------------------|-------------|-----------|
| Simbolo | Descrizione | dn | Tubazioni |
| ⊙ | gruppo di consegna | | |
| — | condotta principale | Ø 110 | 1.002,00 |
| — | condotta secondaria | Ø 125 | 1.013,00 |
| — | condotta erariaia | Ø 200 | 2.225,00 |
| — | saracinesca | Ø 225 | 2.290,00 |
| — | sfalato | Ø 275 | 2.300,00 |
| — | scario | Ø 300 | 2.400,00 |
| — | n° 16 stralce | Ø 400 | 2.450,00 |



Planimetria catastale del Comizio 20C



C.NE di FRANCOFONTE FOLGIO N° 13 - 16
SCALA 1:4.000

| LEGENDA | | COMIZIO 20C | |
|---------|---------------------|-------------|-----------|
| Simbolo | Descrizione | dn | Tubazioni |
| ⊙ | gruppo di consegna | | |
| — | condotta principale | Ø 110 | 1.002,00 |
| — | condotta secondaria | Ø 125 | 1.013,00 |
| — | condotta erariaia | Ø 200 | 2.225,00 |
| — | saracinesca | Ø 225 | 2.290,00 |
| — | sfalato n° 1 | Ø 275 | 2.300,00 |
| — | scario | Ø 300 | 2.400,00 |
| — | n° 16 stralce | Ø 400 | 2.450,00 |

