

CONSORZIO DI BONIFICA N°10 SIRACUSA

Sede a LENTINI Via Agnone 68

MIGLIORAMENTO DEI SISTEMI DI ADDUZIONE E DISTRIBUZIONE DEL COMPRESORIO IRRIGUO CONSORTILE AREA NORD CONSISTENTE NEL RIFACIMENTO DI TRATTI DI CONDOTTE DETERIORATE, INSTALLAZIONE DI MISURATORI DI PORTATA DI IV° LIVELLO E IMPLEMENTAZIONE DEI SISTEMI AUTOMAZIONE E TELECONTROLLO ALLA CONSEGNA, FINALIZZATO ALLA MAGGIORE EFFICIENZA, FLESSIBILITÀ E RISPARMIO DELLA RISORSA IDRICA - (Azione d-h PSRN 2014-2020).



Verifica eseguita ai sensi dell'art.26 del D.lgs 50/2016

ESITO POSITIVO in data 10/08/2021

IL VERIFICATORE

Dott. Ing. Vincenzo Capicciato

Perit. n° 49 del 10/08/2021

001486

03 AGO 2017

DATA

DATA

DATA

DATA

DATA

DATA

DATA

DATA

DATA

DATA

DATA

DATA

DATA

DATA

DATA

DATA

DATA

DATA

DATA

DATA

ELABORATO :

E.12

OGGETTO:

Stralci planimetrie catastali delle reti comiziali
Ogliastro 1° stralcio
24-25-26-27-28-29-30a-30b scala 1/4.000
scala 1/4.000

AGG.	DATA	REDATTO	ANNOTAZIONI
	Maggio 2017	dall'Ufficio Tecnico Consortile	prezzario 2013

IL R.U.P.


(Dott. Arch. Salvatore Fiascaro)

IL PROGETTISTA

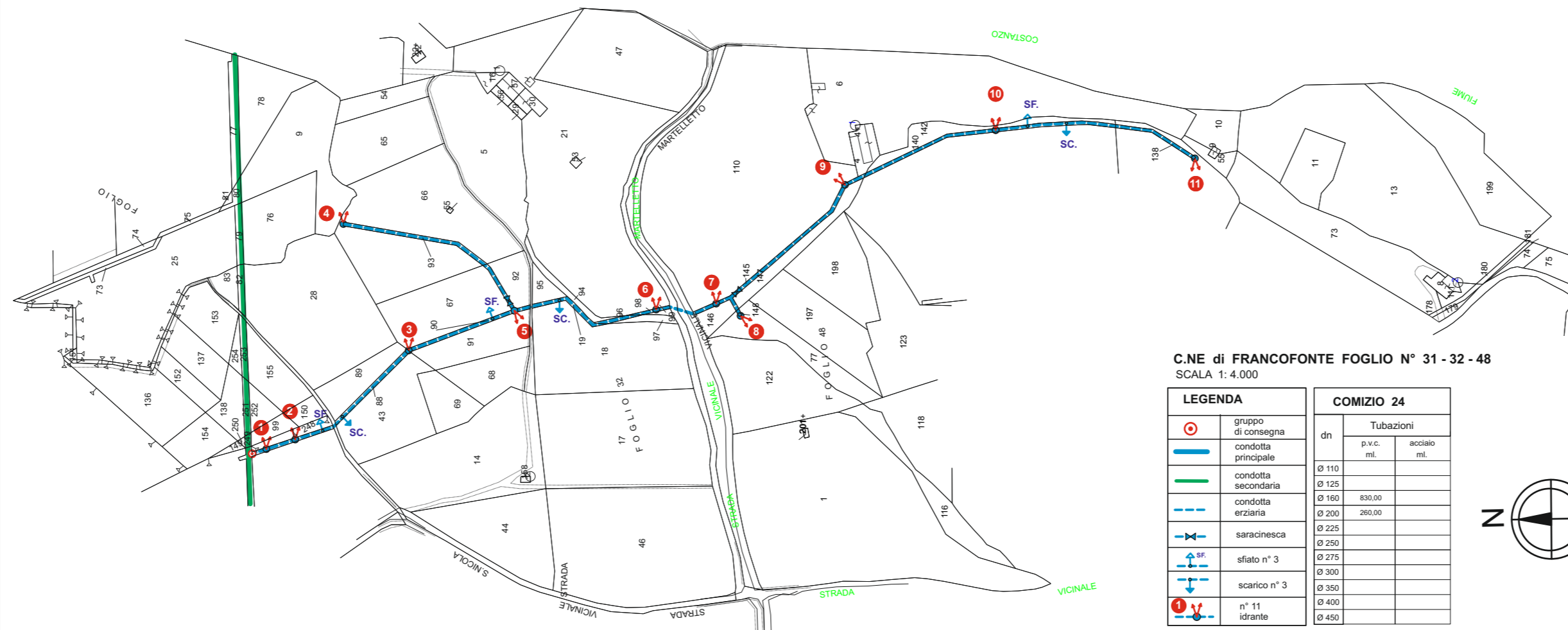
(Geom. Paolo Fiascaro)

IL DIRIGENTE DELL'AREA TECNICA

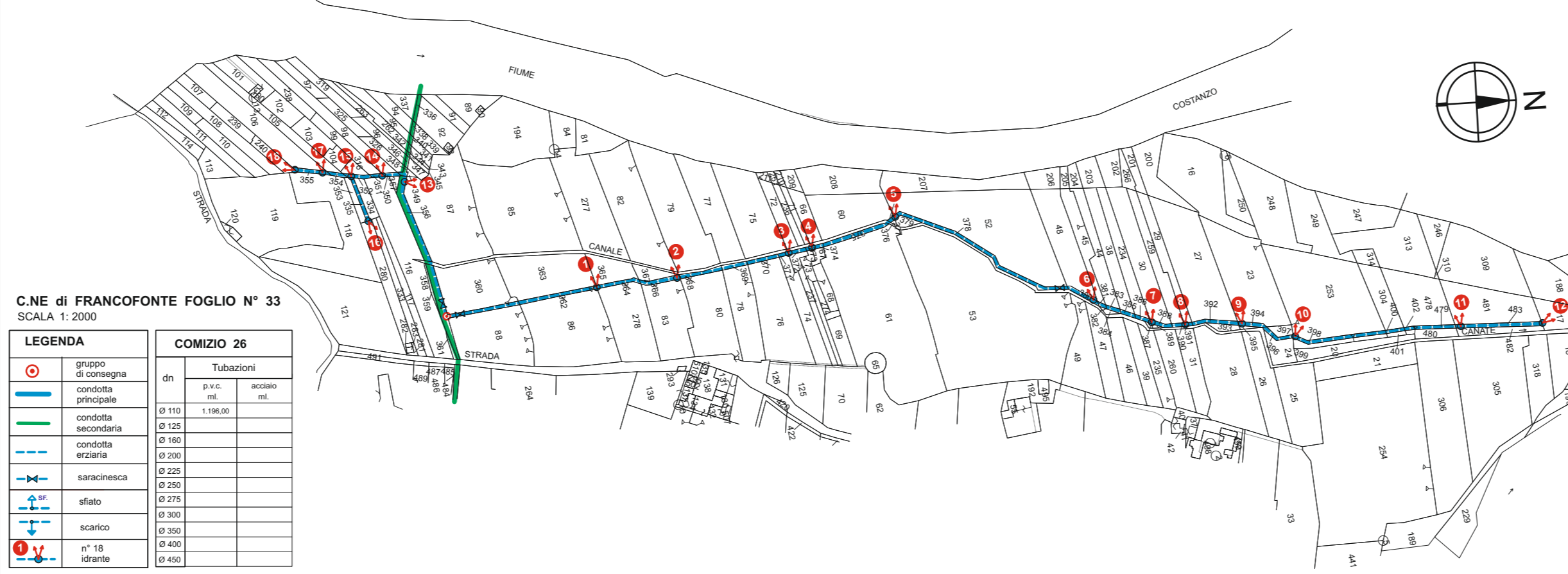
(Dott. Ing. M. Gaetano Pandaro)



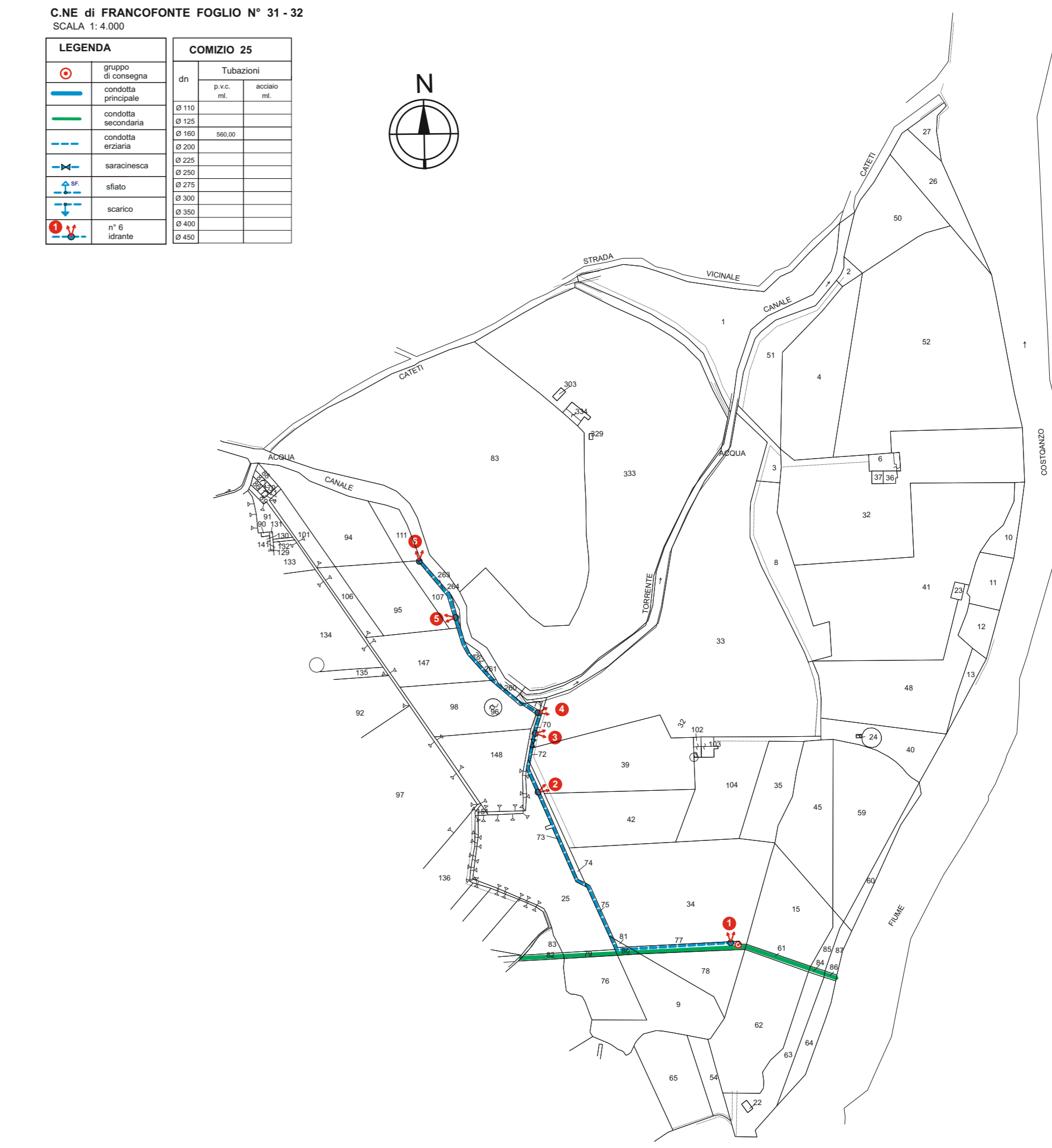
Planimetria catastale del Comizio 24



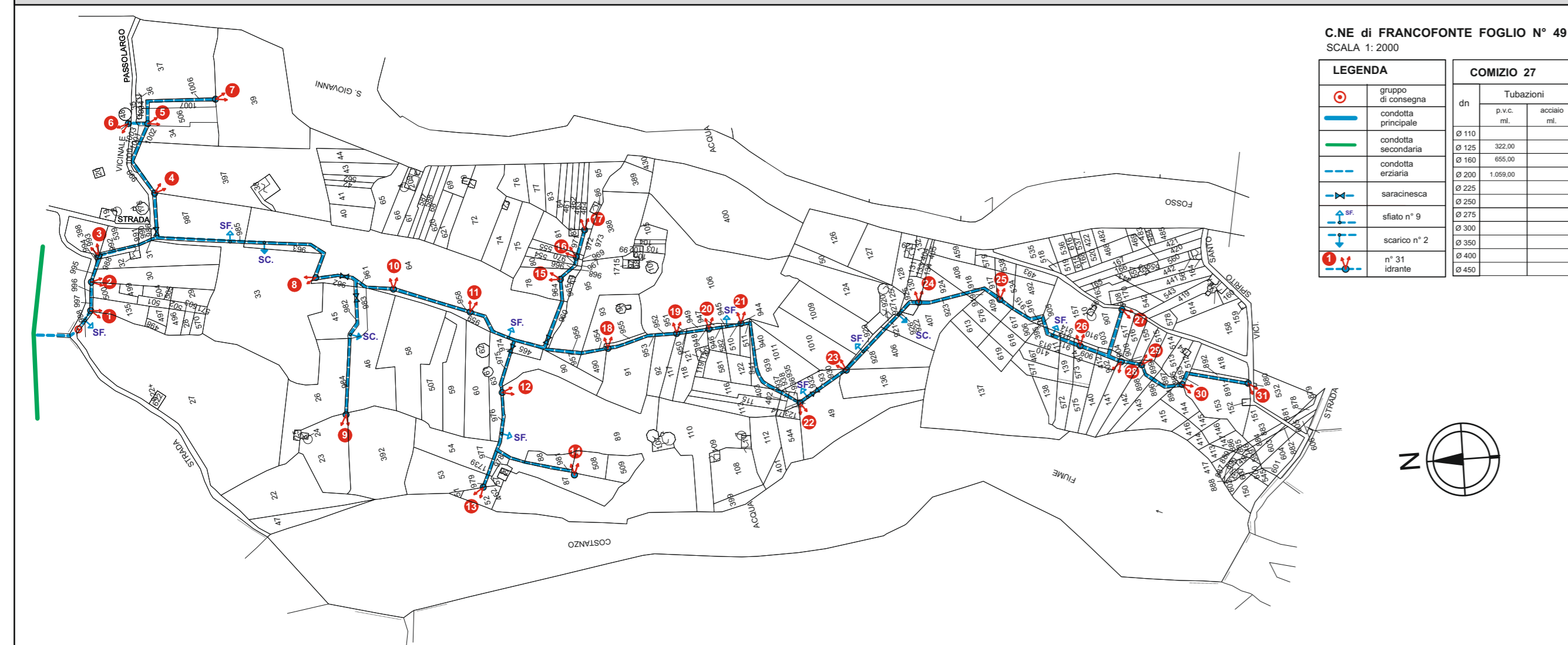
Planimetria catastale del Comizio 26



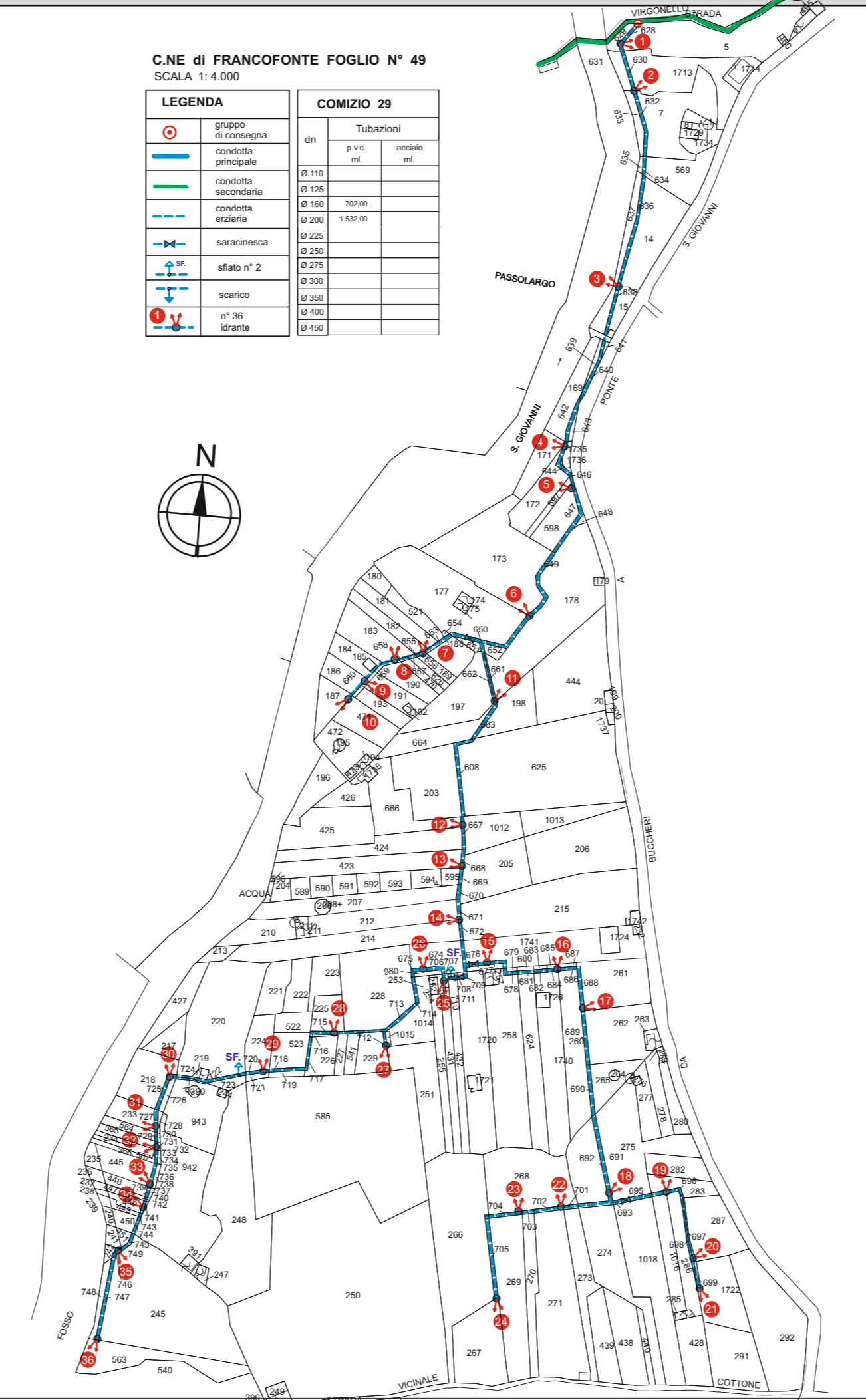
Planimetria catastale del Comizio 25



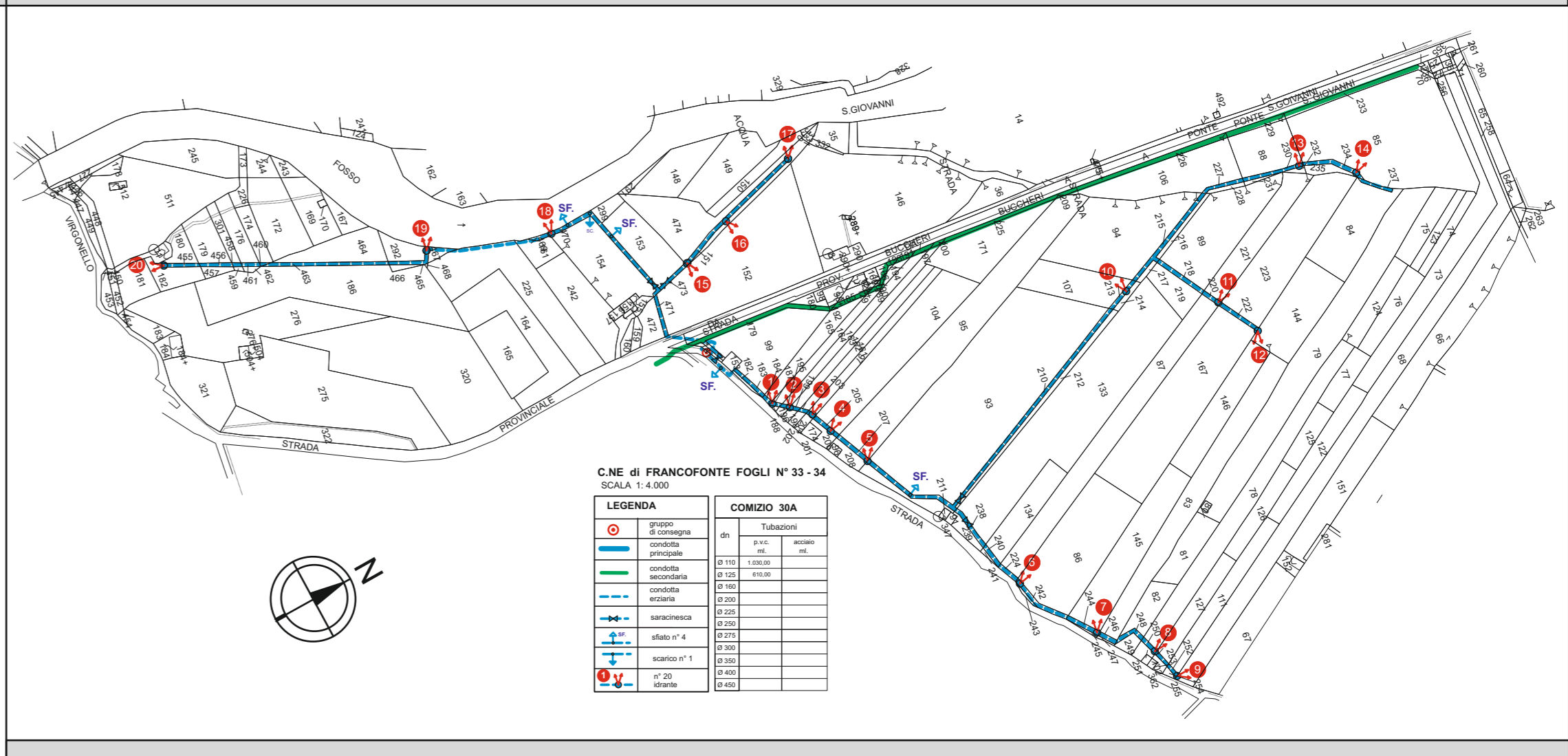
Planimetria catastale del Comizio 27



Planimetria catastale del Comizio 29



Planimetria catastale del Comizio 30A



Planimetria catastale del Comizio 28



Planimetria catastale del Comizio 30B

