


CONSORZIO DI BONIFICA N°10 SIRACUSA
Sede a LENTINI Via Agnone 68

MIGLIORAMENTO DEI SISTEMI DI ADDUZIONE E DISTRIBUZIONE DEL COMPRESORIO IRRIGUO CONSORTILE AREA NORD CONSISTENTE NEL RIFACIMENTO DI TRATTI DI CONDOTTE DETERIORATE, INSTALLAZIONE DI MISURATORI DI PORTATA DI IV LIVELLO E IMPLEMENTAZIONE DEI SISTEMI AUTOMAZIONE E TELECONTROLLO ALLA CONSEGNA, FINALIZZATO ALLA MAGGIORE EFFICIENZA, FLESSIBILITÀ E RISPARMIO DELLA RISORSA IDRICA - (Azione d-h PSRN 2014-2020).



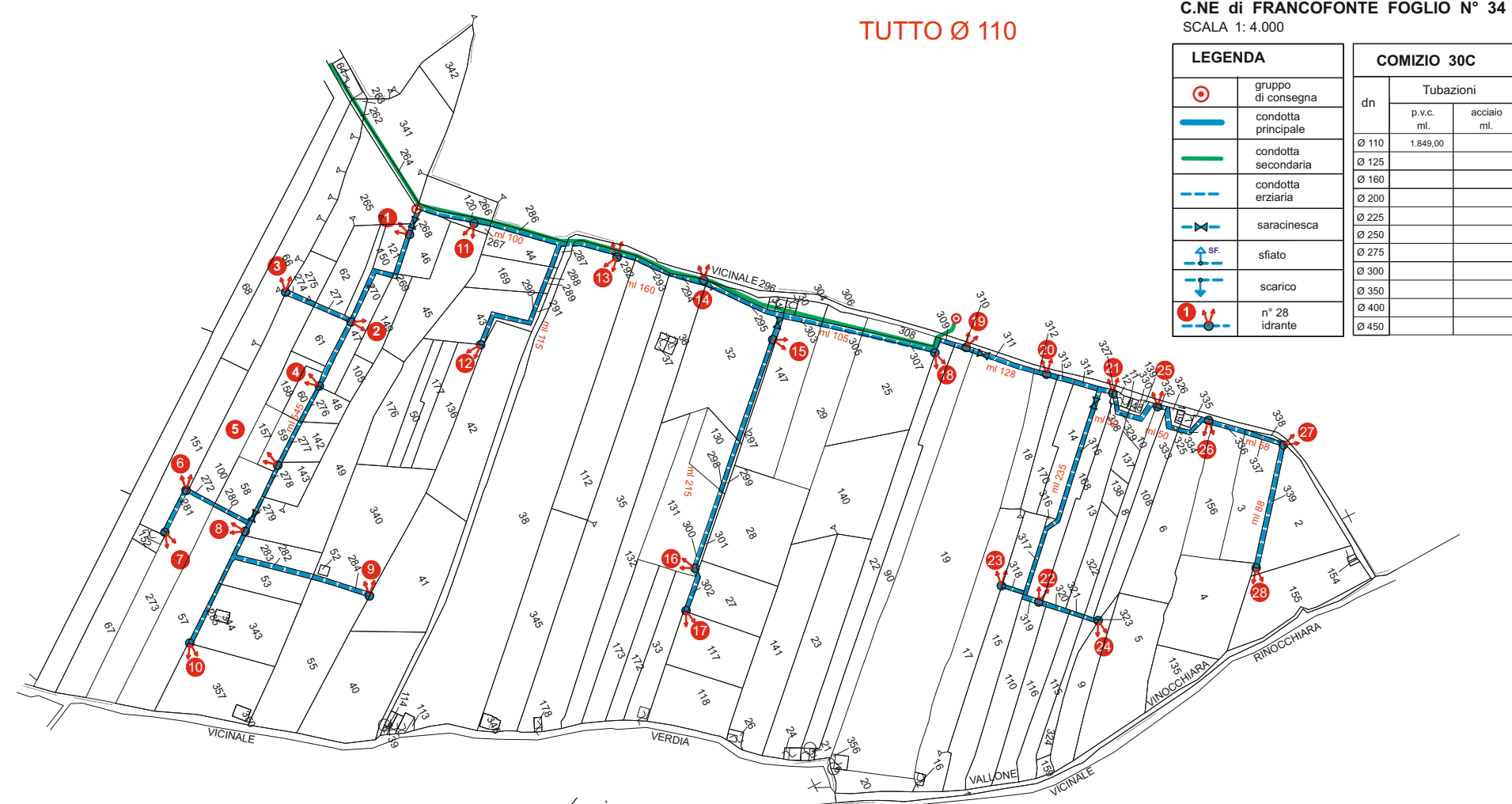
Verifica eseguita ai sensi dell'art.26 del D.lgs 50/2016
ESITO POSITIVO in data 10/08/2021
IL VERIFICATORE
Dott. Ing. Vincenzo Rificiano
Certificato n° 001052009

ELABORATO: **E.13**
OGGETTO: Stralci planimetrie catastali delle reti comiziali 30c-30d-31-32-33-34-35-36-37 scala 1/4.000

AGG.	DATA	REDATTO	ANNOZZAZIONI
	Maggio 2017	dall'Ufficio Tecnico Consortile	prezionario 2013

IL R.U.P. (Dott. Arch. Salvatore Ficalora)
IL PROGETTISTA (Geom. Paolo Ficalora)
IL DIRIGENTE DELL'AREA TECNICA (Dott. Ing. M. Gaetano Caporaso)

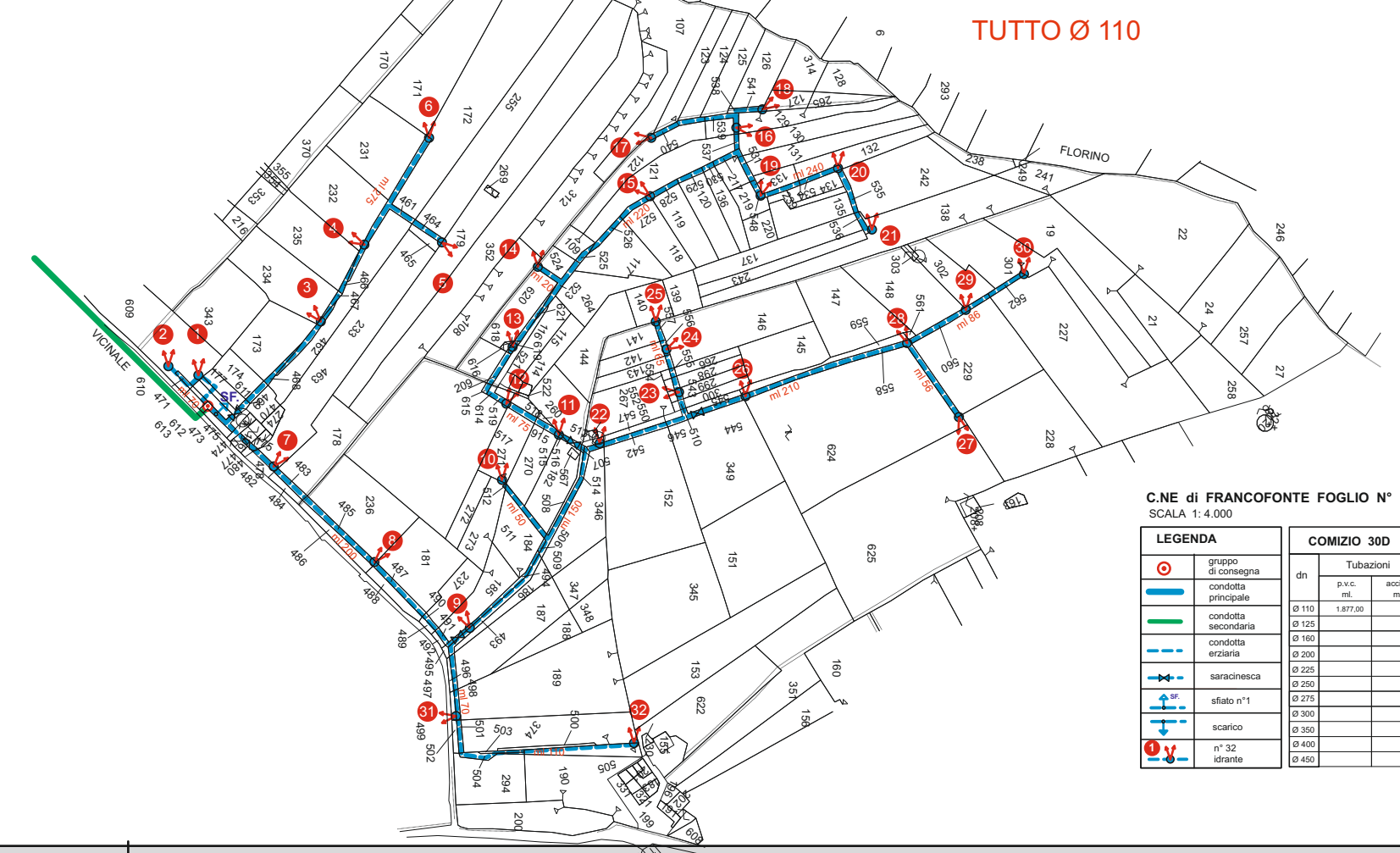
Planimetria catastale del Comizio 30 C



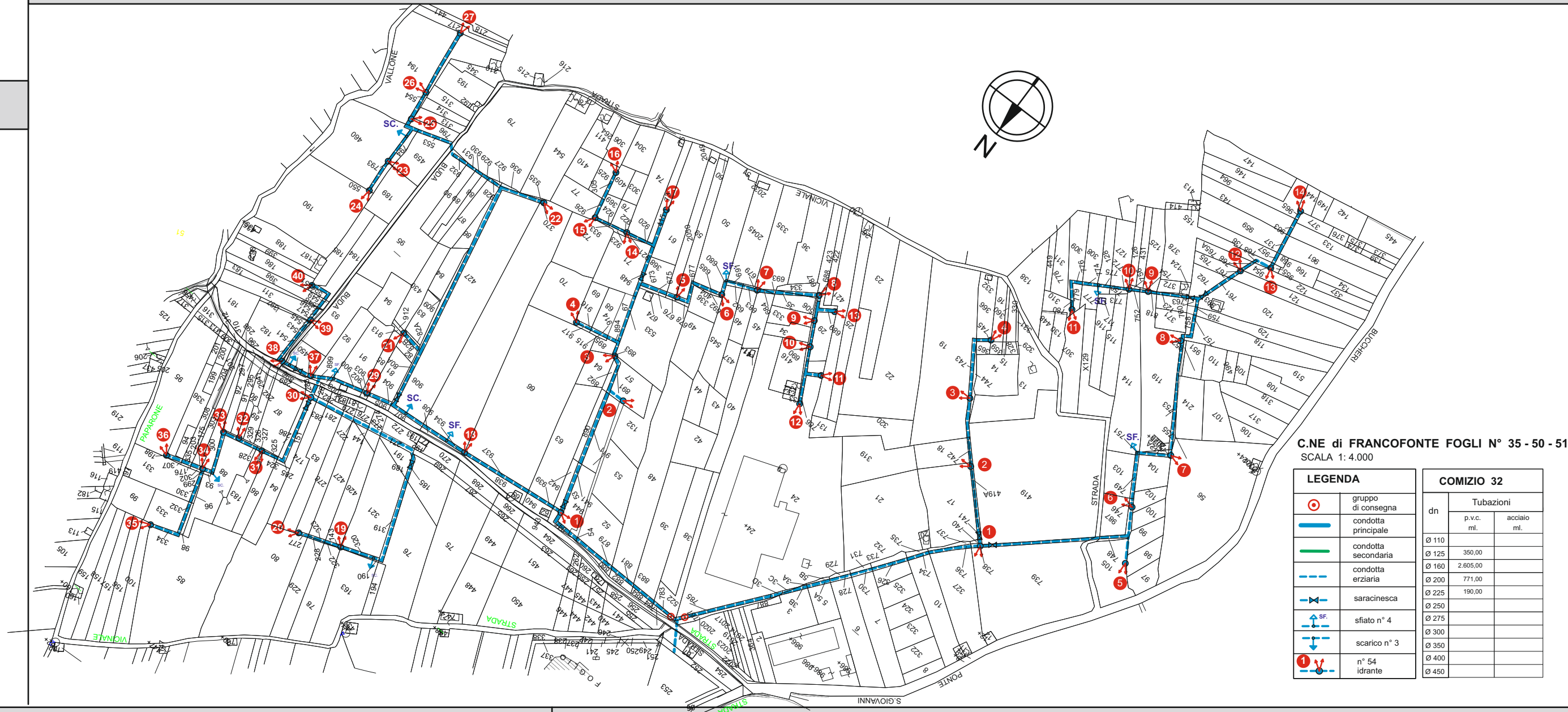
Planimetria catastale del Comizio 31



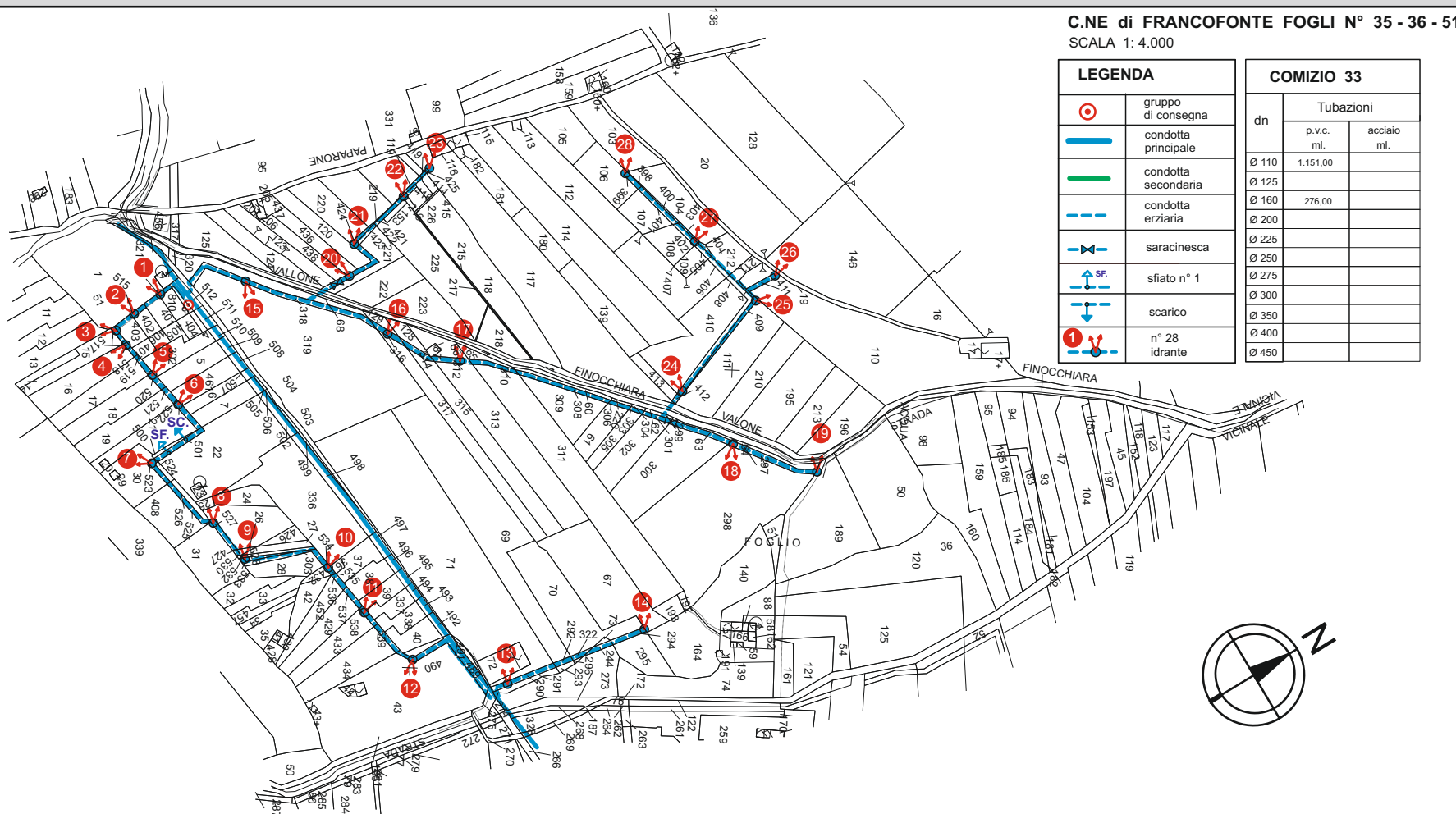
Planimetria catastale del Comizio 30 D



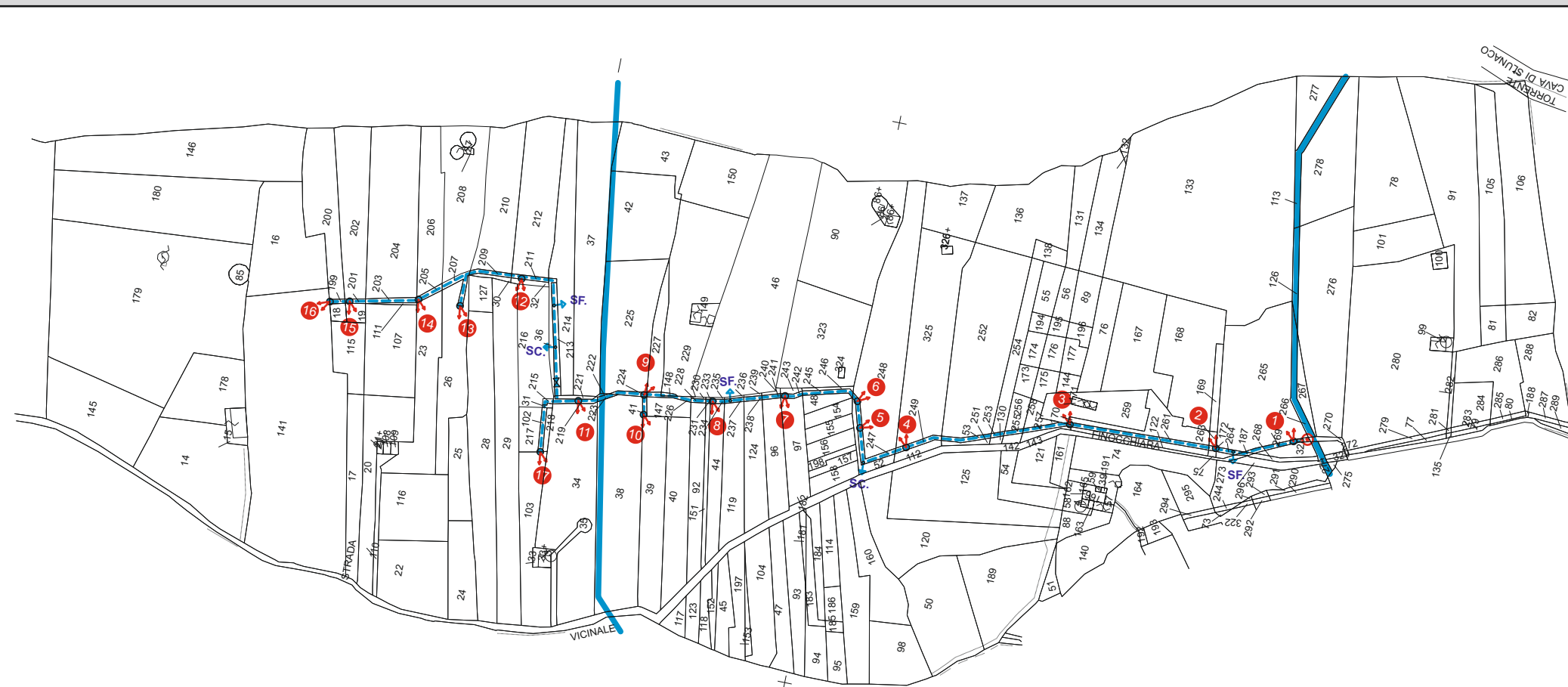
Planimetria catastale del Comizio 32



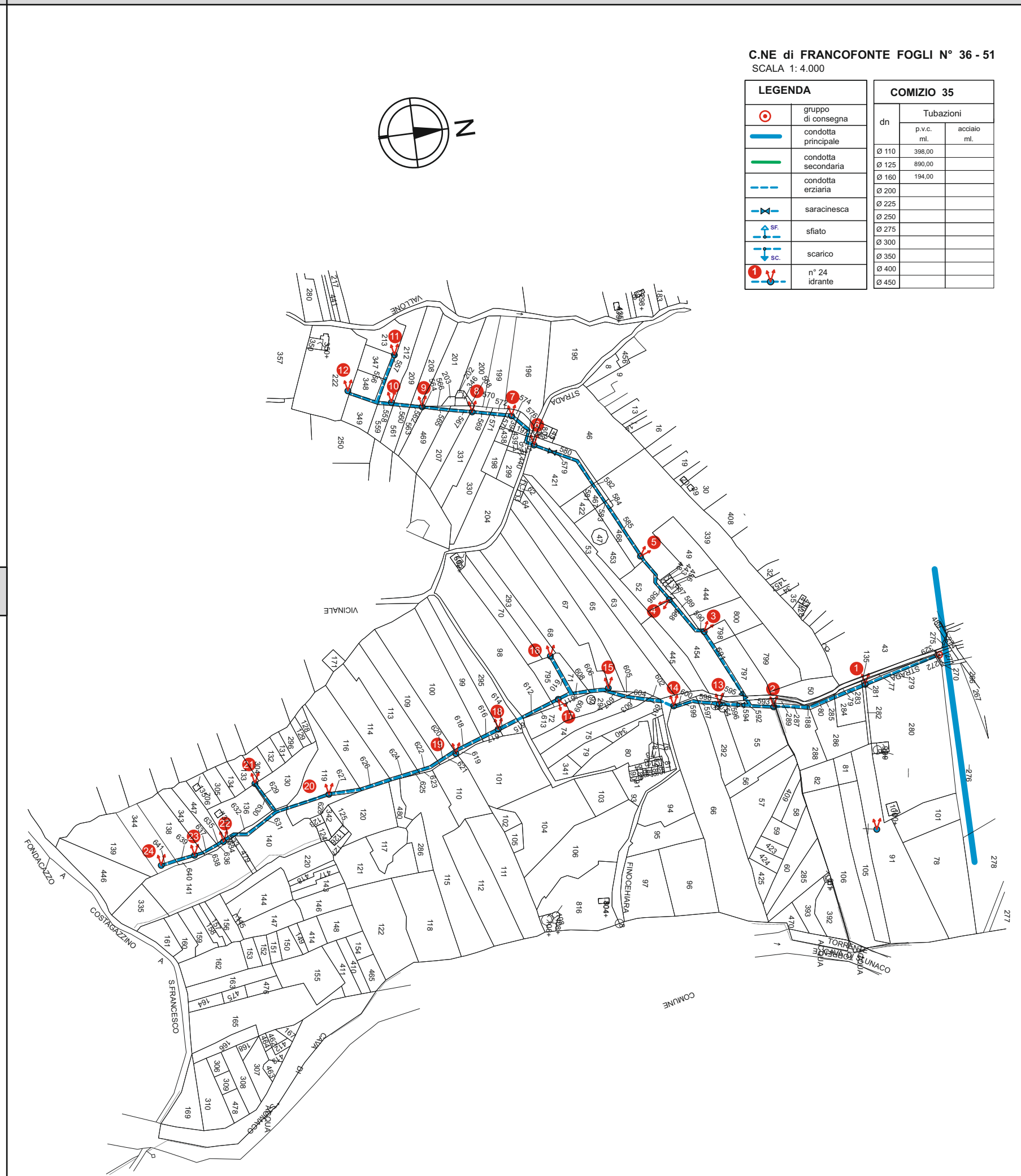
Planimetria catastale del Comizio 33



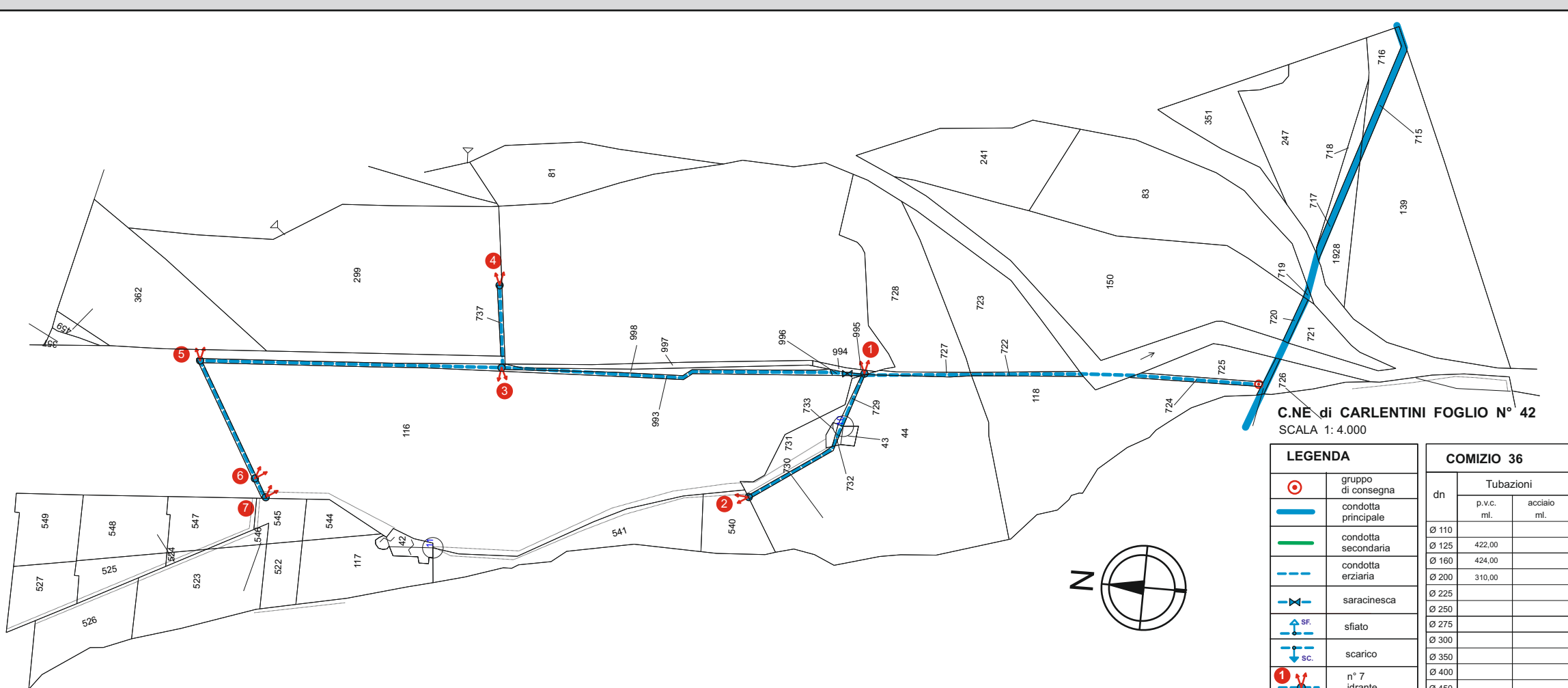
Planimetria catastale del Comizio 34



Planimetria catastale del Comizio 35



Planimetria catastale del Comizio 36



Planimetria catastale del Comizio 37

