

CONSORZIO DI BONIFICA N°10 SIRACUSA
Sede a LENTINI Via Agnone 68

MIGLIORAMENTO DEI SISTEMI DI ADDUZIONE E DISTRIBUZIONE DEL COMPRESORIO IRRIGUO CONSORTILE AREA NORD CONSISTENTE NEL RIFACIMENTO DI TRATTI DI CONDOTTE DETERIORATE, INSTALLAZIONE DI MISURATORI DI PORTATA DI IV° LIVELLO E IMPLEMENTAZIONE DEI SISTEMI AUTOMAZIONE E TELECONTROLLO ALLA CONSEGNA, FINALIZZATO ALLA MAGGIORE EFFICIENZA, FLESSIBILITÀ E RISPARMIO DELLA RISORSA IDRICA - (Azione d-h PSRN 2014-2020).



Verifica eseguita ai sensi dell'art.26 del D.lgs 50/2016
ESITO POSITIVO
in data 10/09/2021
IL VERIFICATORE
Dott. Ing. Scrimone Vito
Certificato n° 1052009

PROV. CA. P. 03014 SIRACUSA
C. Catasto, Istr. Amministrativa
03.06.2017
001486
P. 03014 SIRACUSA
IL SEGRETARIO

ELABORATO: **E.14** OGGETTO: Stralci planimetrie catastali delle reti comiziali Opilastro 1° stralcio 38a-38b-38d-38c-38f-39a-39b-39c scala 1/4.000

AGG.	DATA	REDATTO	ANNOZZAZIONI
	Maggio 2017	dall'Ufficio Tecnico Consortile	prezzario 2013

IL R.U.P. (Dott. Arch. Salvatore Fisicaro)
IL PROGETTISTA (Geom. Paolo Fisicaro)
IL DIRIGENTE DELL'AREA TECNICA (Dott. Ing. M. Gaetano Camparo)

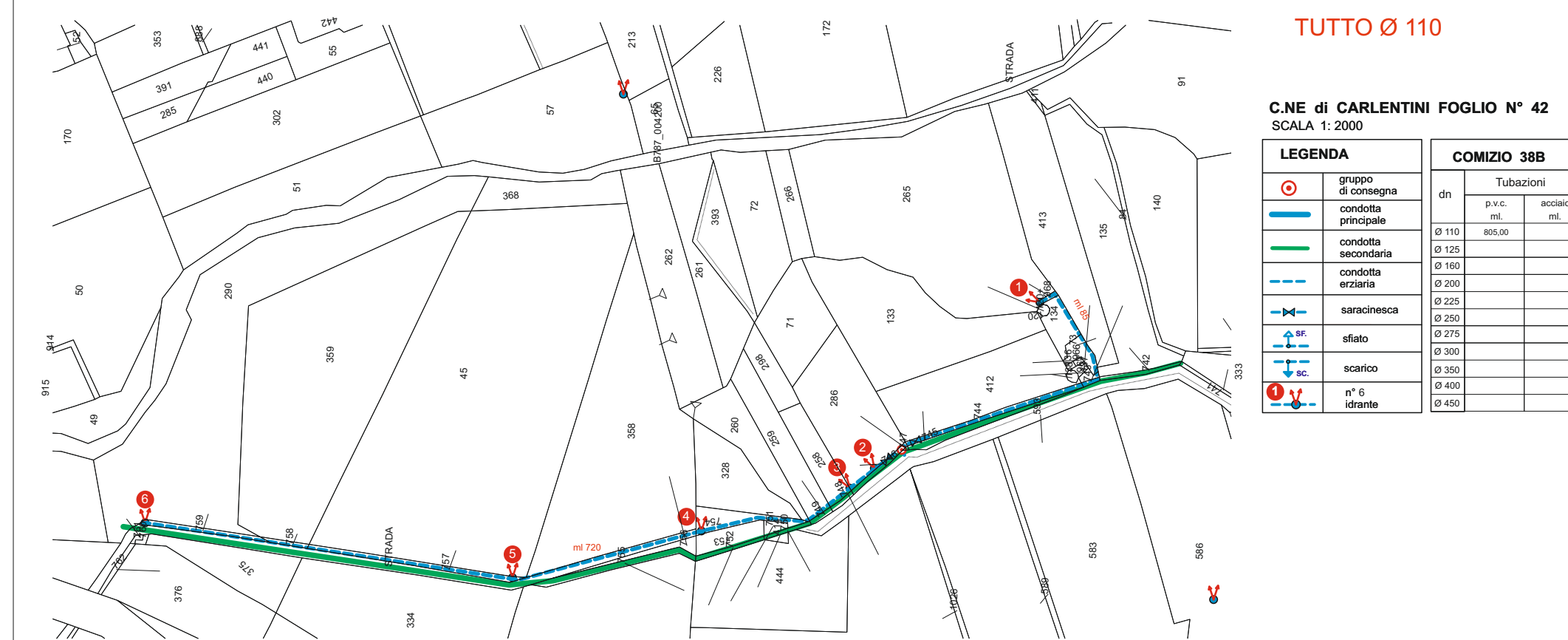
Planimetria catastale del Comizio 38A



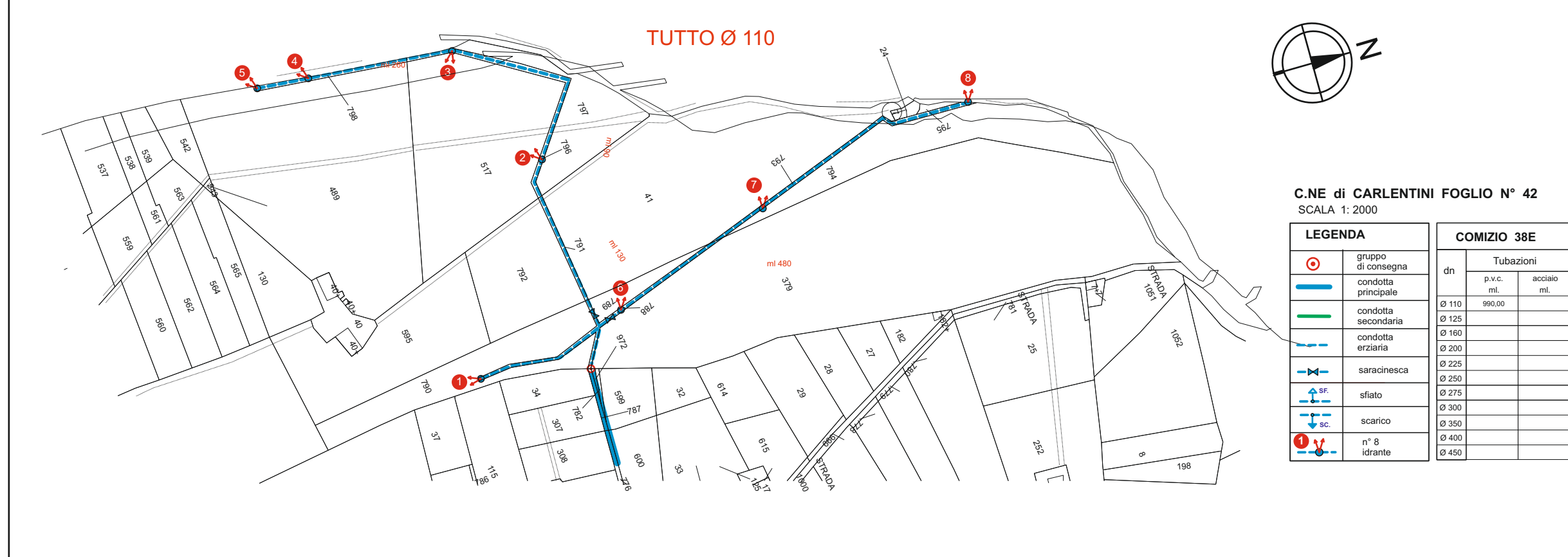
Planimetria catastale del Comizio 38D



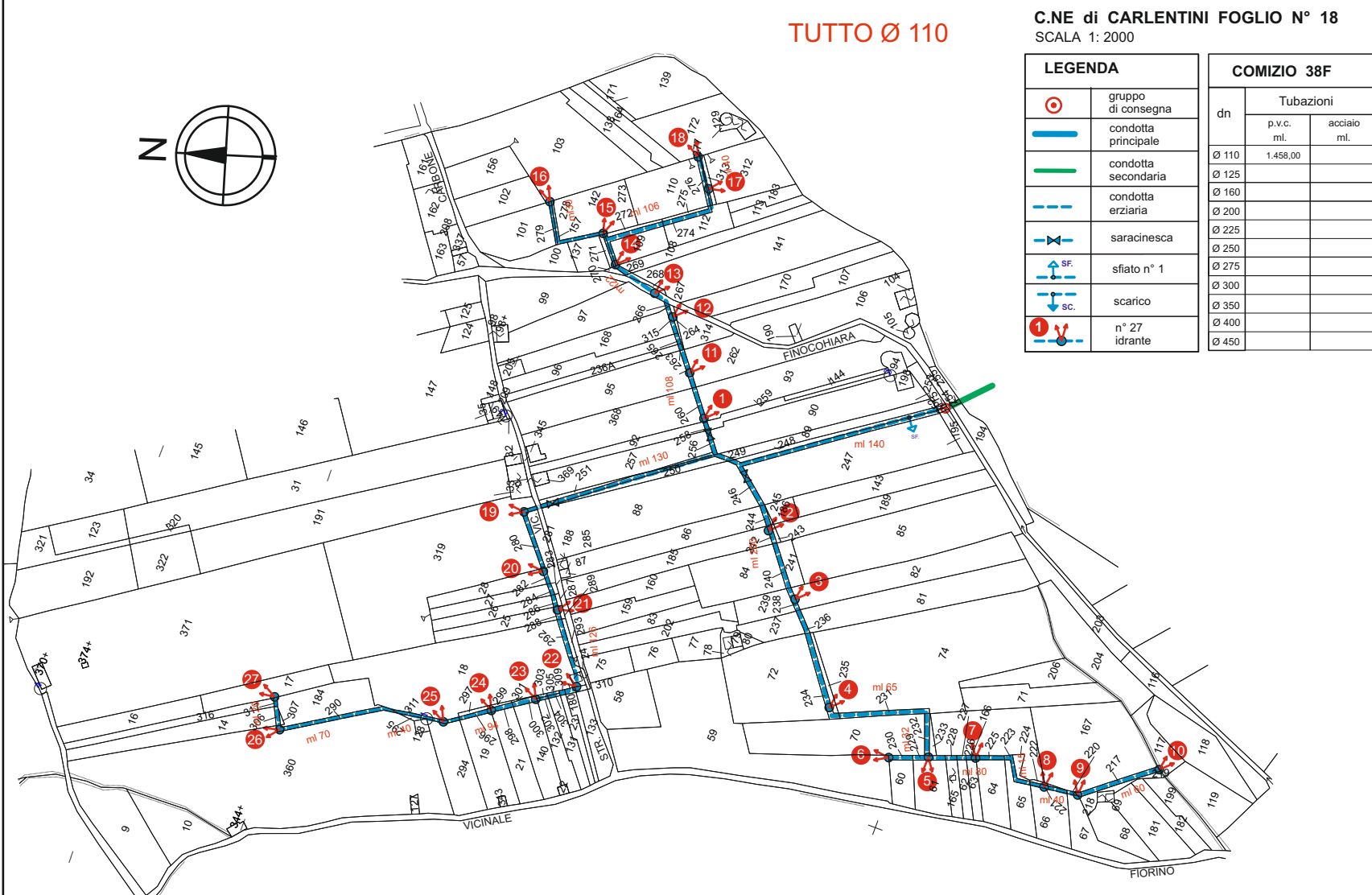
Planimetria catastale del Comizio 38B



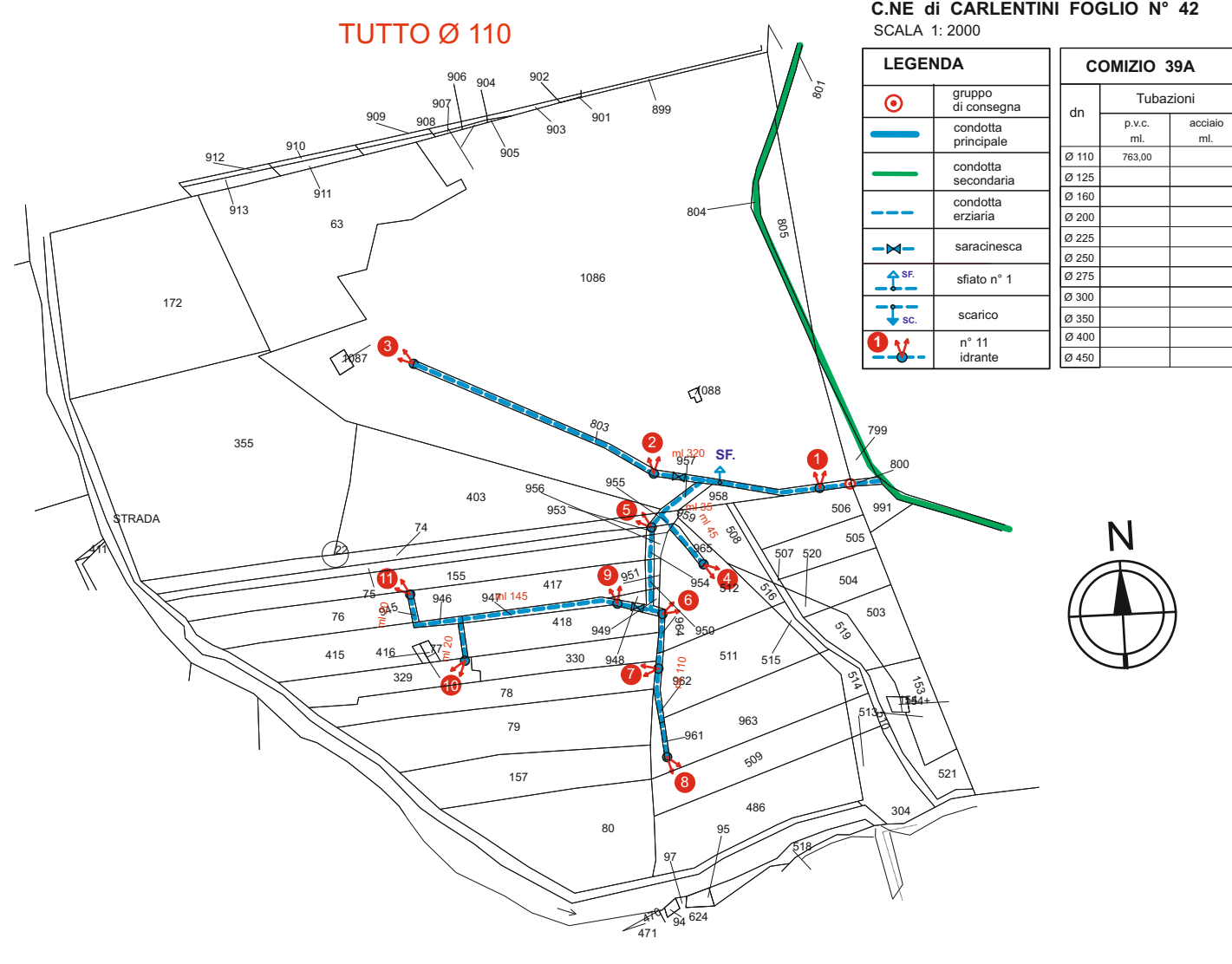
Planimetria catastale del Comizio 38E



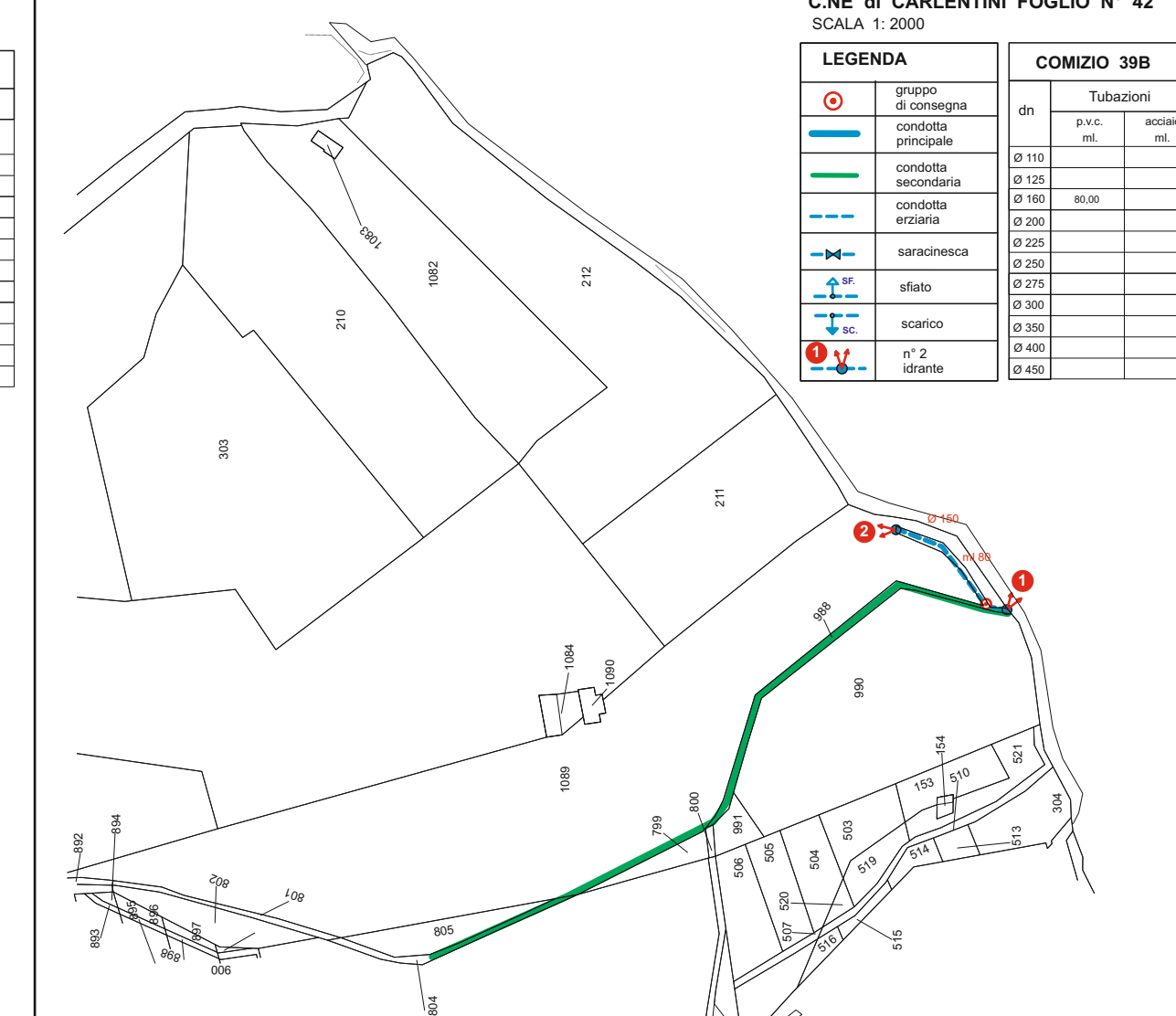
Planimetria catastale del Comizio 38F



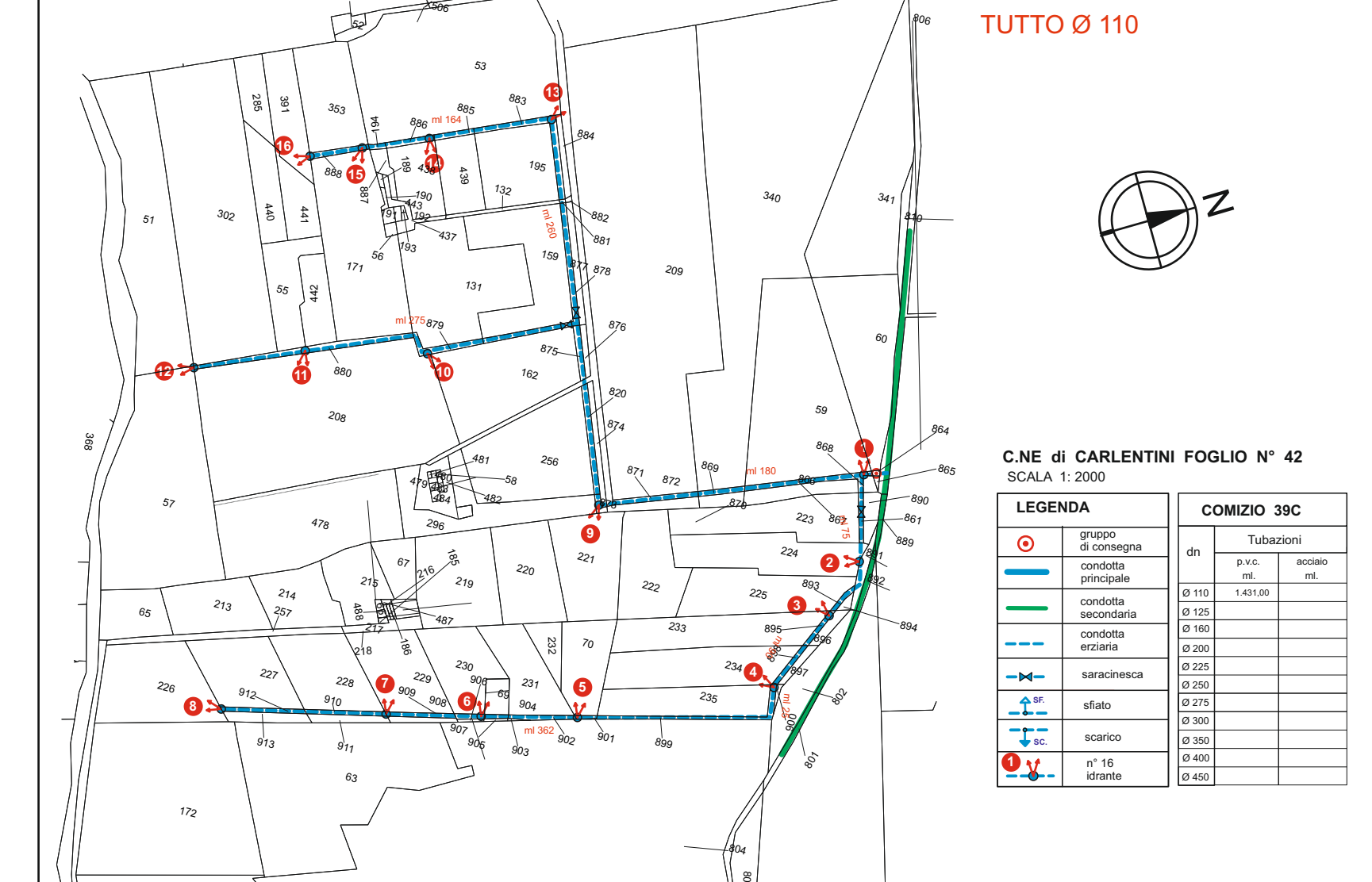
Planimetria catastale del Comizio 39A



Planimetria catastale del Comizio 39B



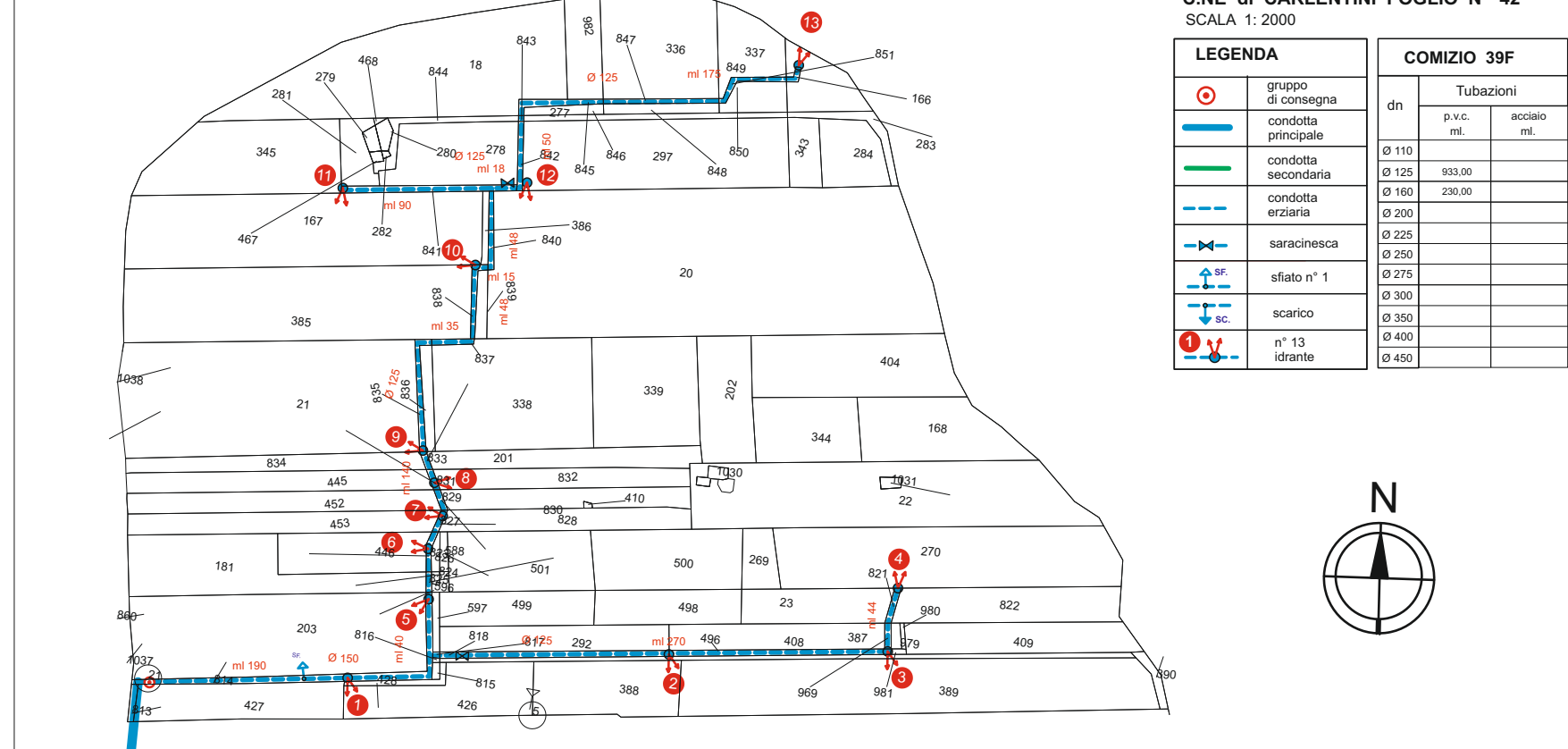
Planimetria catastale del Comizio 39C



Planimetria catastale del Comizio 39E



Planimetria catastale del Comizio 39F



Planimetria catastale del Comizio 39D

