

CONSORZIO DI BONIFICA N°10 SIRACUSA
Sede a LENTINI Via Agnone 68

MIGLIORAMENTO DEI SISTEMI DI ADDUZIONE E DISTRIBUZIONE DEL COMPRESORIO IRRIGUO CONSORTILE AREA NORD CONSISTENTE NEL RIFACIMENTO DI TRATTI DI CONDOTTE DETERIORATE, INSTALLAZIONE DI MISURATORI DI PORTATA DI IV° LIVELLO E IMPLEMENTAZIONE DEI SISTEMI AUTOMAZIONE E TELECONTROLLO ALLA CONSEGNA, FINALIZZATO ALLA MAGGIORE EFFICIENZA, FLESSIBILITÀ E RISPARMIO DELLA RISORSA IDRICA - (Azione d-h P-SRN 2014-2020).



03 MAGGIO 2017
001436
CANTIERE
IL DIRETTORE
IL VERIFICATORE

Verifica eseguita ai sensi dell'art.28 del D.lgs 50/2016
ESITO POSITIVO
in data 10/05/2021
IL VERIFICATORE
Dott. Ing. Giacomo Galati
Certificato n° 10/05/2021

ELABORATO : **E.15**
OGGETTO:
Stralci planimetrie catastali delle reti comiziali
Oglistro 1° stralcio
40- 42a - 42b - 42c - 42d - 42g - 43- 44 - 45
scala 1/4.000

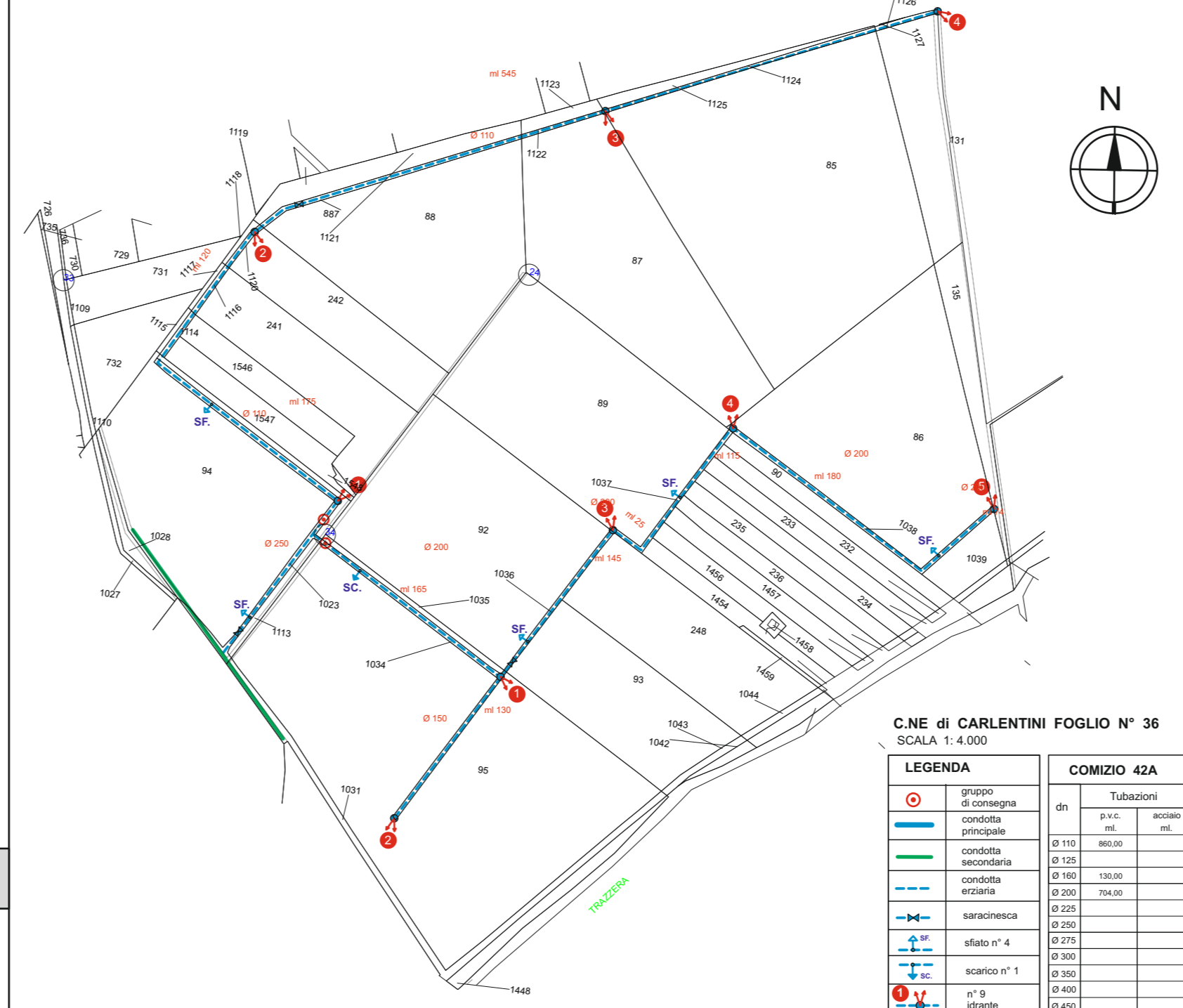
AGG.	DATA	REDATTO	ANNOTAZIONI
	Maggio 2017	dall'Ufficio Tecnico Consortile	preziano 2013

IL R.U.P. (Dott. Arch. Salvatore Falciano)
IL PROGETTISTA (Dott. Ing. Paolo Falciano)
IL DIRIGENTE DELL'ARBA TECNICA (Dott. Ing. M. Gaetano Bancaro)

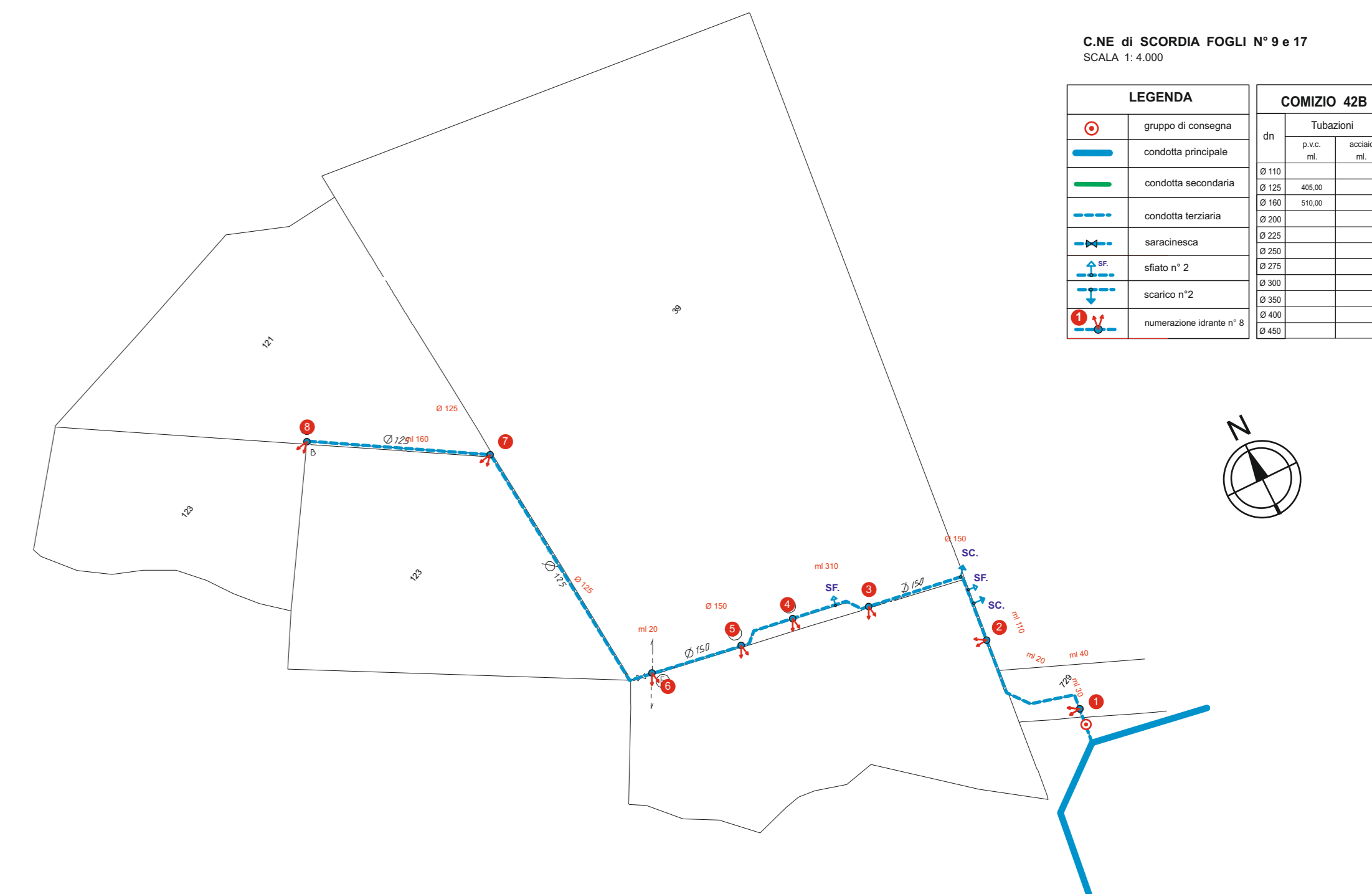
Planimetria catastale del Comizio 40



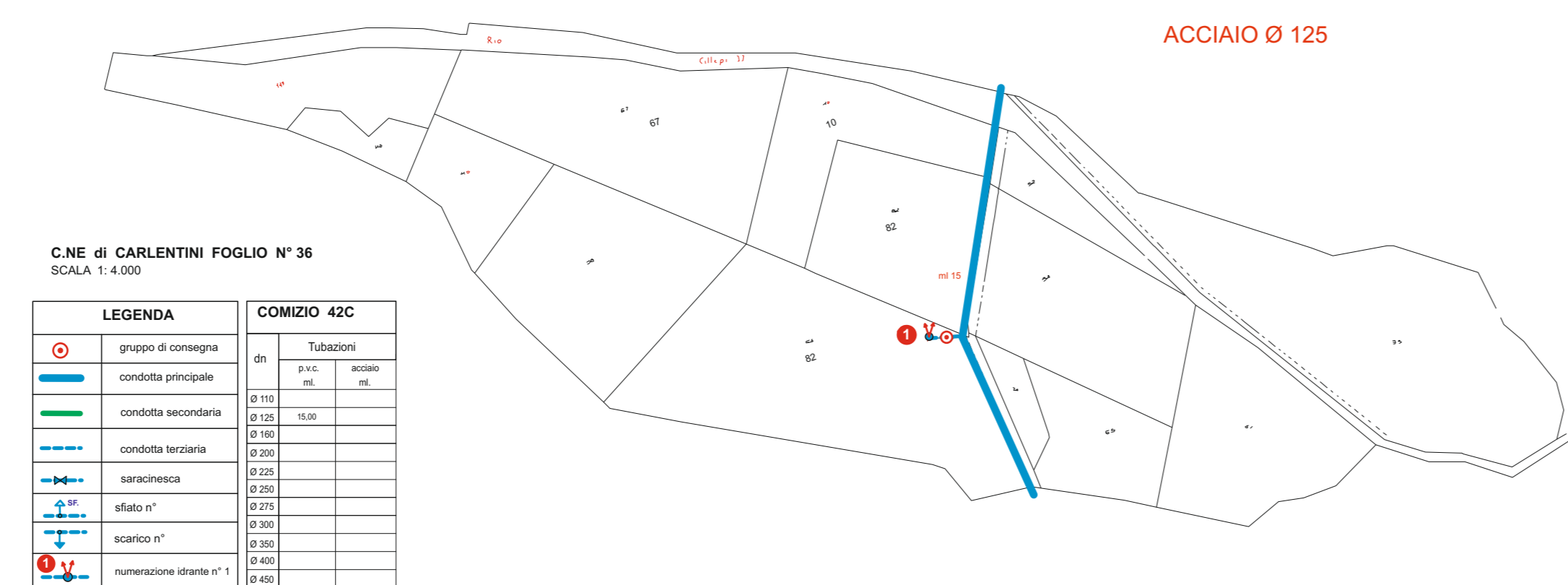
Planimetria catastale del Comizio 42A



Planimetria catastale del Comizio 42B



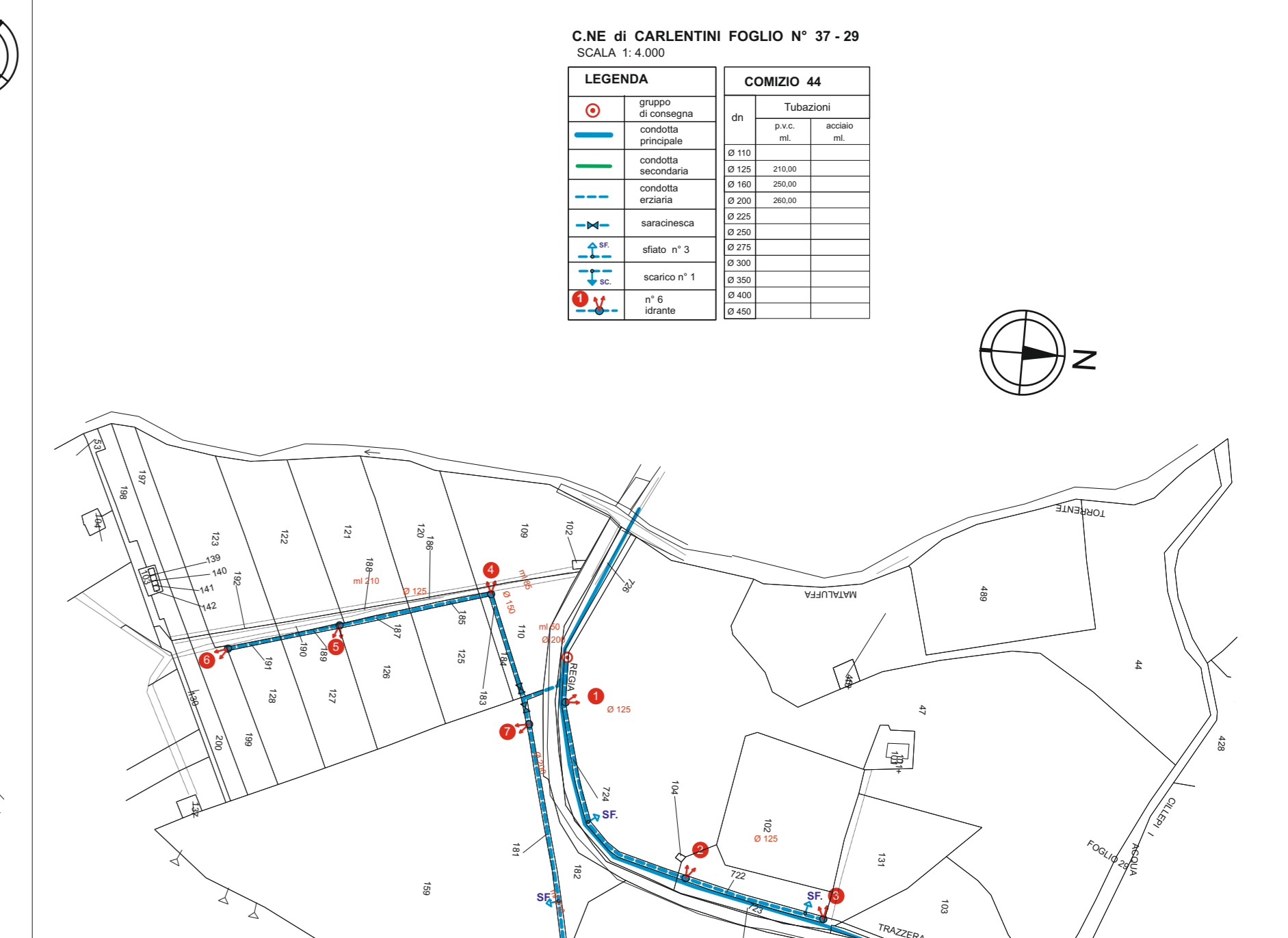
Planimetria catastale del Comizio 42C



Planimetria catastale del Comizio 46



Planimetria catastale del Comizio 44



Planimetria catastale del Comizio 42D



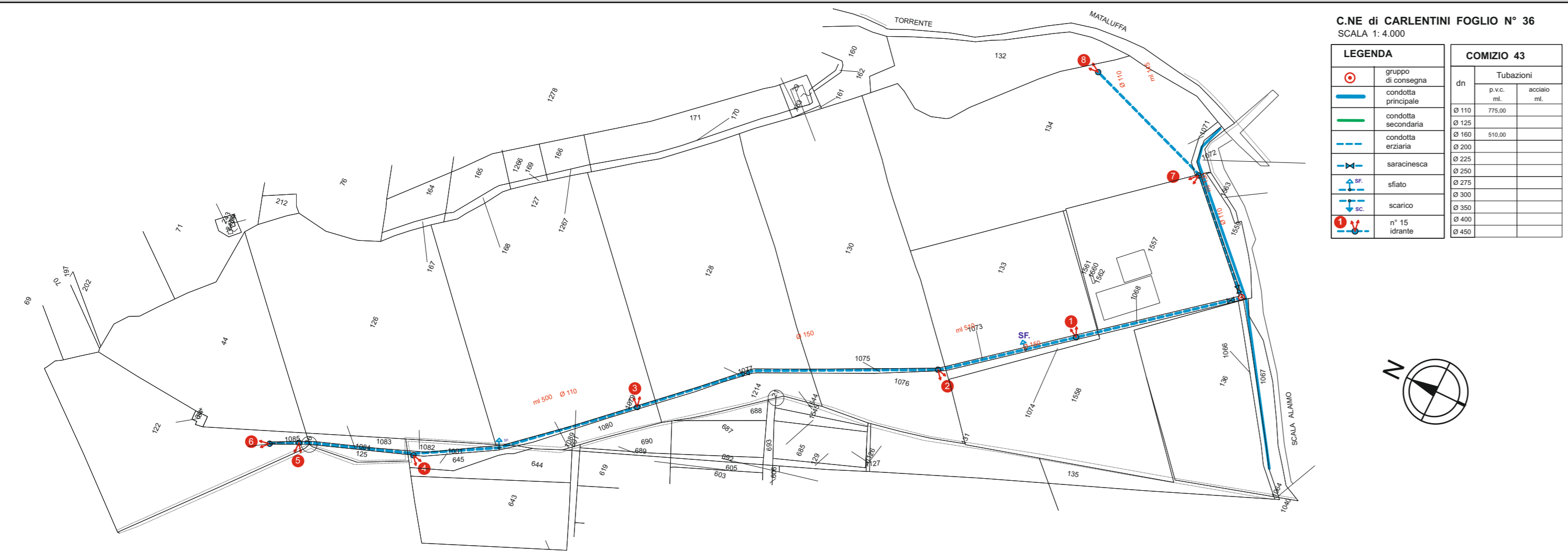
Planimetria catastale del Comizio 42G



Planimetria catastale del Comizio 45



Planimetria catastale del Comizio 43



C.N.E. di CARLENTINI FOGLIO N° 29
SCALA 1:4.000

LEGENDA	COMIZIO 45
gruppo di consegna	dn
condotta principale	dn
condotta secondaria	dn
condotta eraria	dn
saracinesca	dn
sifato n° 1	dn
scatario n° 1	dn
numerosazione strada n° 1	dn