

CONSORZIO DI BONIFICA N°10 SIRACUSA
Sede a LENTINI Via Agnone 68

MIGLIORAMENTO DEI SISTEMI DI ADDUZIONE E DISTRIBUZIONE DEL COMPENSORIO IRRIGUO CONSORTILE AREA NORD CONSISTENTE NEL RIFACIMENTO DI TRATTI DI CONDOTTE DETERIORATE, INSTALLAZIONE DI MISURATORI DI PORTATA DI IV° LIVELLO E IMPLEMENTAZIONE DEI SISTEMI AUTOMAZIONE E TELECONTROLLO ALLA CONSEGNA, FINALIZZATO ALLA MAGGIORE EFFICIENZA, FLESSIBILITÀ E RISPARMIO DELLA RISORSA IDRICA - (Azione d-h PRSN 2014-2020).



Verifica eseguita ai sensi dell'art.26 del D.lgs 50/2016

ESITO POSITIVO in data 10/08/2021

IL VERIFICATORE

Dott. Ing. Vincenzo Spicciato

Genitore n° 01/01/1970

Prof. n° 10/10/1970

Prof. n° 10/10/1970

Prof. n° 10/10/1970

Prof. n° 10/10/1970

Prof. n° 10/10/1970

Prof. n° 10/10/1970

Prof. n° 10/10/1970

Prof. n° 10/10/1970

Prof. n° 10/10/1970

Prof. n° 10/10/1970

Prof. n° 10/10/1970

Prof. n° 10/10/1970

Prof. n° 10/10/1970

Prof. n° 10/10/1970

Prof. n° 10/10/1970

Prof. n° 10/10/1970

Prof. n° 10/10/1970

Prof. n° 10/10/1970

Prof. n° 10/10/1970

Prof. n° 10/10/1970

Prof. n° 10/10/1970

Prof. n° 10/10/1970

Prof. n° 10/10/1970

Prof. n° 10/10/1970

Prof. n° 10/10/1970

Prof. n° 10/10/1970

Prof. n° 10/10/1970

Prof. n° 10/10/1970

Prof. n° 10/10/1970

Prof. n° 10/10/1970

Prof. n° 10/10/1970

Prof. n° 10/10/1970

Prof. n° 10/10/1970

Prof. n° 10/10/1970

Prof. n° 10/10/1970

Prof. n° 10/10/1970

Prof. n° 10/10/1970

Prof. n° 10/10/1970

Prof. n° 10/10/1970

Prof. n° 10/10/1970

Prof. n° 10/10/1970

Prof. n° 10/10/1970

Prof. n° 10/10/1970

Prof. n° 10/10/1970

Prof. n° 10/10/1970

Prof. n° 10/10/1970

Prof. n° 10/10/1970

Prof. n° 10/10/1970

Prof. n° 10/10/1970

Prof. n° 10/10/1970

Prof. n° 10/10/1970

Prof. n° 10/10/1970

Prof. n° 10/10/1970

Prof. n° 10/10/1970

Prof. n° 10/10/1970

Prof. n° 10/10/1970

Prof. n° 10/10/1970

Prof. n° 10/10/1970

Prof. n° 10/10/1970

Prof. n° 10/10/1970

Prof. n° 10/10/1970

Prof. n° 10/10/1970

Prof. n° 10/10/1970

Prof. n° 10/10/1970

Prof. n° 10/10/1970

Prof. n° 10/10/1970

ELABORATO :

E.16

OGGETTO:


Stralci planimetrie catastali delle reti comiziali
Ogliastro 1° stralcio
47-48 - S26-27 - S28 - S29 - S30
scala 1/4.000

AGG.	DATA	REDATTO	ANNOTAZIONI
	Maggio 2017	dell'Ufficio Tecnico Consortile	prezzario 2013

IL R.U.P.
(Dott. Arch. Salvatore Fiscano)

IL PROGETTISTA
(Dott. Geol. Paolo Frascara)

IL DIRIGENTE DELL'AREA TECNICA
(Dott. Ing. M. Gallego-Bianca)



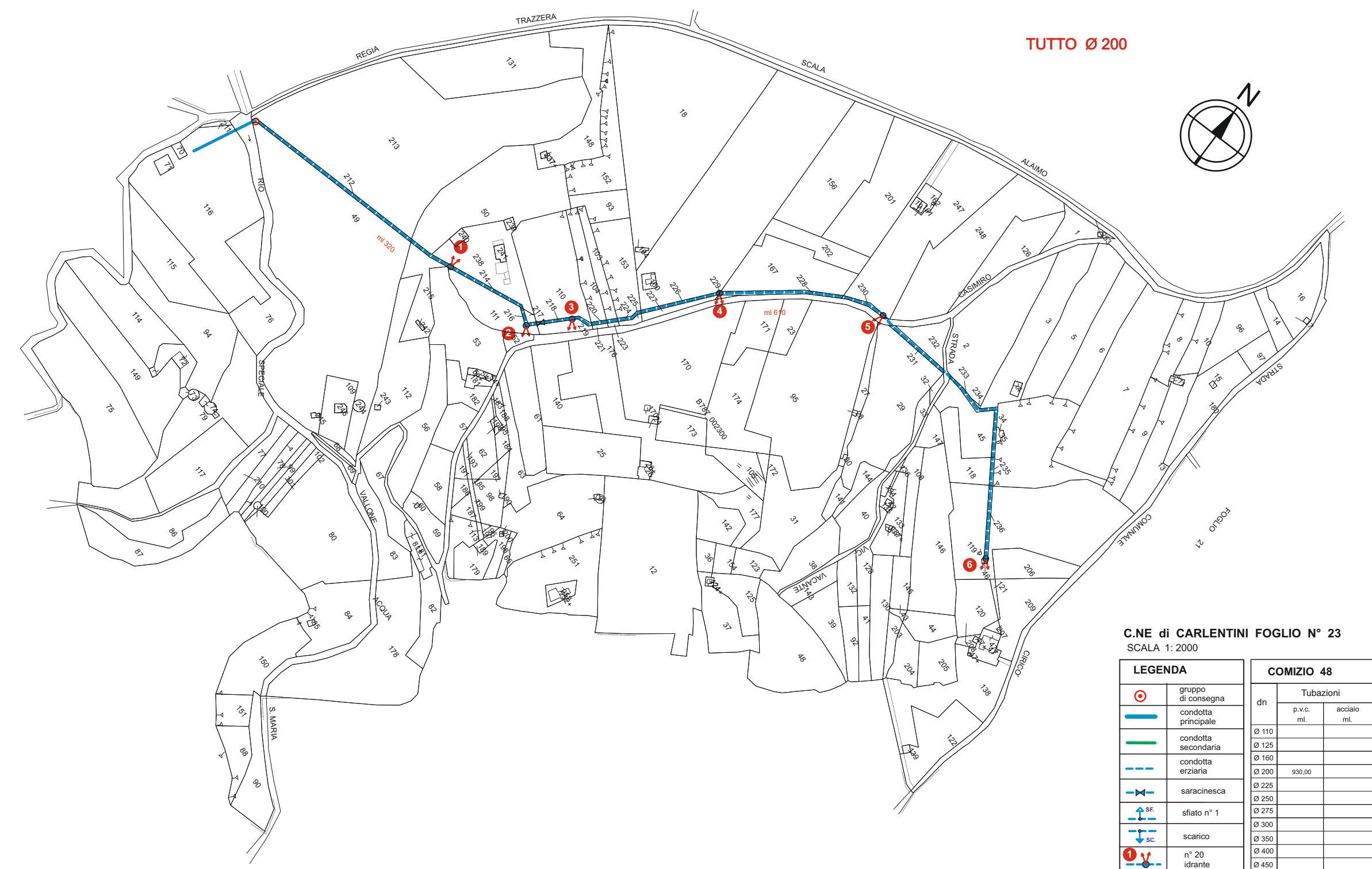
Planimetria catastale del Comizio 47



Planimetria catastale del Comizio S28



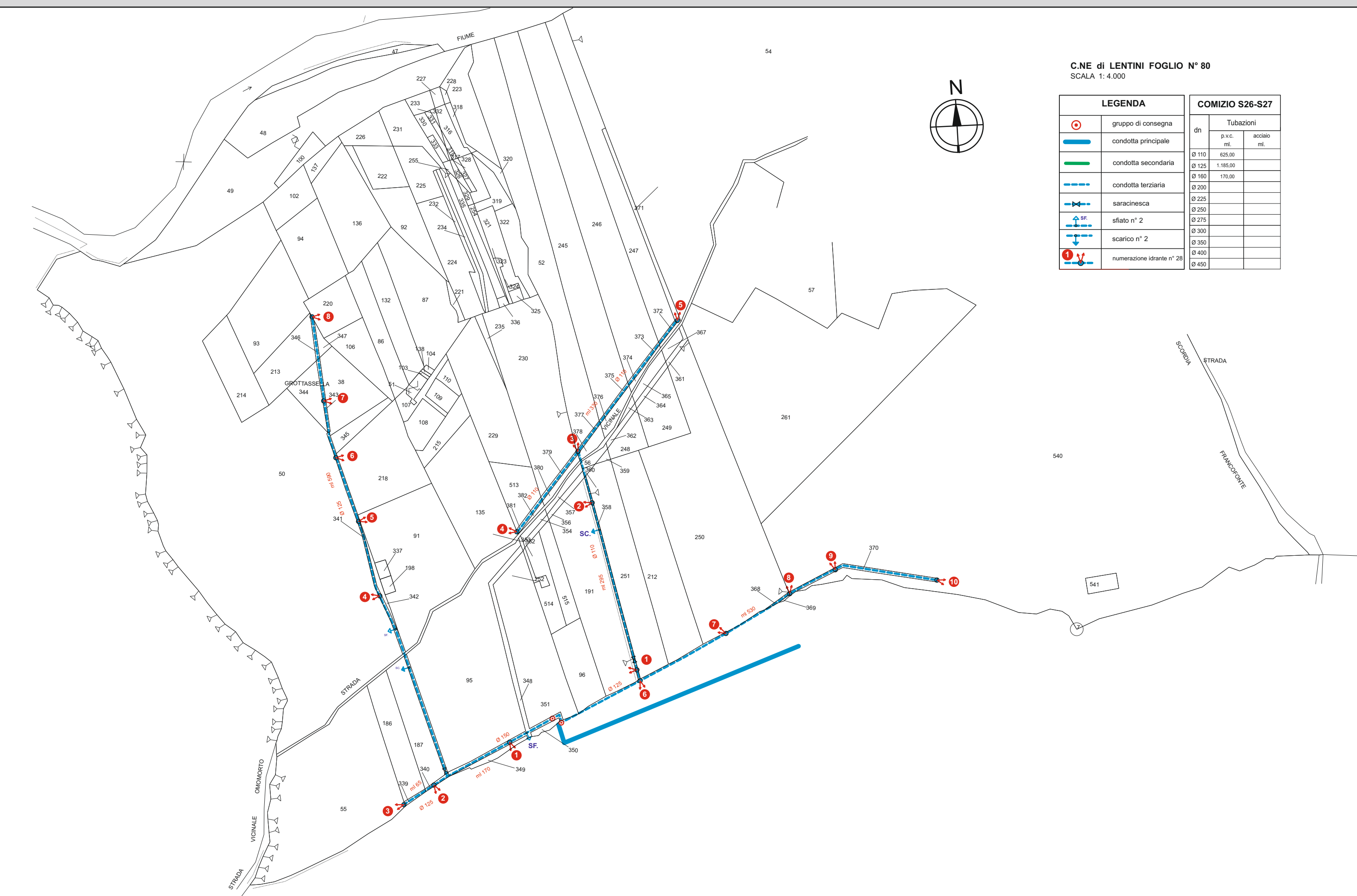
Planimetria catastale del Comizio 48



Planimetria catastale del Comizio S29



Planimetria catastale del Comizio S26 - S27



Planimetria catastale del Comizio S30

