

CONSORZIO DI BONIFICA N°10 SIRACUSA

Sede a LENTINI Via Agnone 68

MIGLIORAMENTO DEI SISTEMI DI ADDUZIONE E DISTRIBUZIONE DEL COMPRESORIO IRRIGUO CONSORTILE AREA NORD CONSISTENTE NEL RIFACIMENTO DI TRATTI DI CONDOTTE DETERIORATE, INSTALLAZIONE DI MISURATORI DI PORTATA DI IV° LIVELLO E IMPLEMENTAZIONE DEI SISTEMI AUTOMAZIONE E TELECONTROLLO ALLA CONSEGNA, FINALIZZATO ALLA MAGGIORE EFFICIENZA, FLESSIBILITÀ E RISPARMIO DELLA RISORSA IDRICA - (Azione d-h PSRN 2014-2020).



Verifica eseguita ai sensi dell'art.26 del D.lgs 50/2016

ESITO POSITIVO in data 10/06/2017

IL VERIFICATORE Dott. Ingeg. Vincenzo Venticelli Certificazione n° 175/009

01486 03 ACC. 2017


ELABORATO : **E.17** OGGETTO: **Stralci planimetrie catastali delle reti comiziali Ogliastro 1° stralcio S31- S32 - S33 - S34 - S35 - S36 - S37 scala 1/4.000**

AGG.	DATA	REDATTO	ANNOTAZIONI
	Maggio 2017	dall'Ufficio Tecnico Consortile	prezzario 2013

IL R.U.P. (Dott. Arch. Salvatore Falciano)

IL PROGETTISTA (Dott. Ing. Paolo Frascaro)

IL DIRIGENTE DELL'AREA TECNICA (Dott. Ing. M. Gianfranco Caricaro)



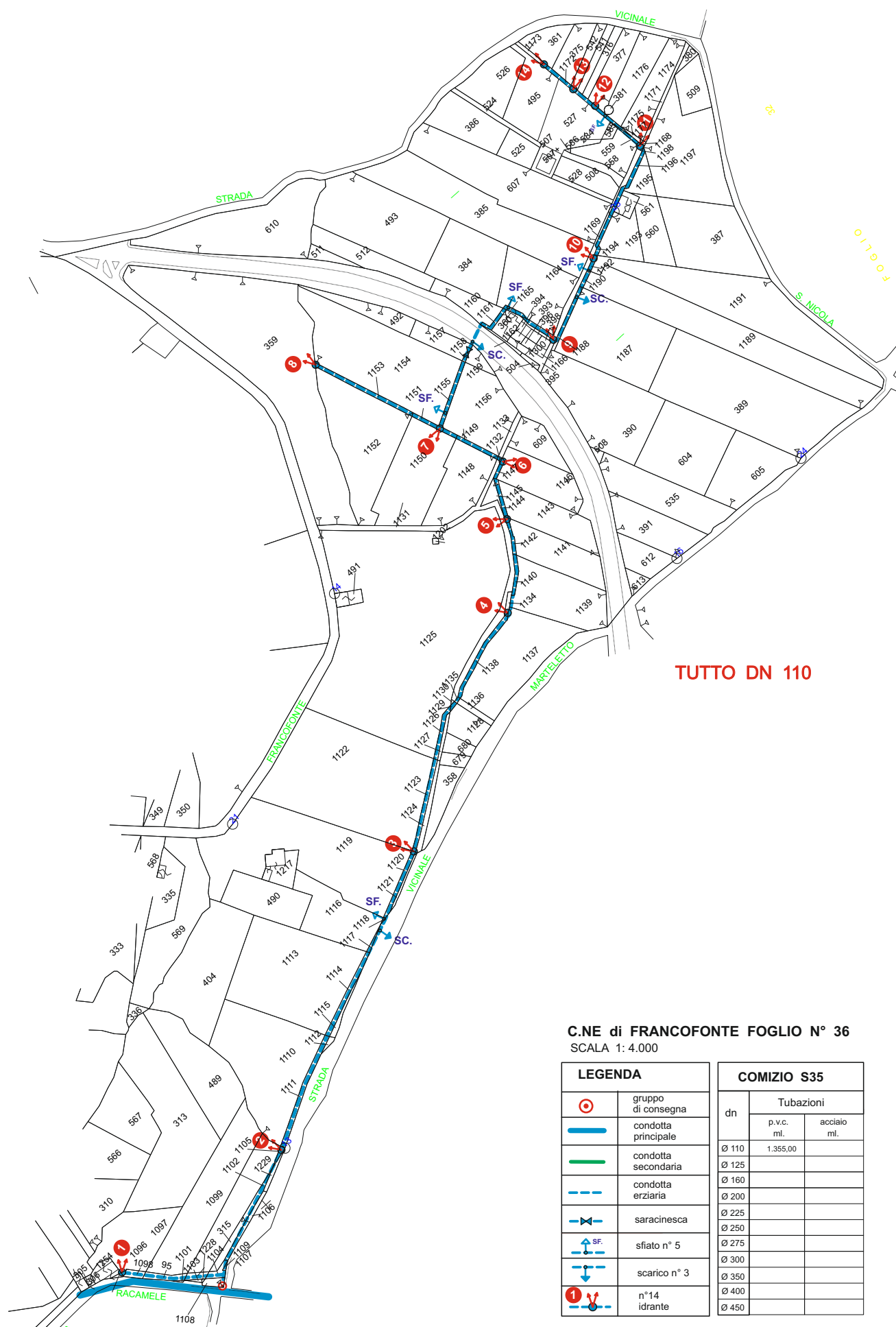
Planimetria catastale del Comizio S34



C.N.E di FRANCOFONTE FOGLIO N° 30
SCALA 1:4.000

LEGENDA		COMIZIO S34	
	gruppo di consegna	dn	Tubazioni
	condotta principale	dn	p.v.c. acciaio mt.
	condotta secondaria	dn	1.500.00
	condotta terziaria	dn	200
	saracinesca	dn	275
	sifato n° 2	dn	275
	scarico	dn	300
	numerazione idrante n° 20	dn	400
		dn	400

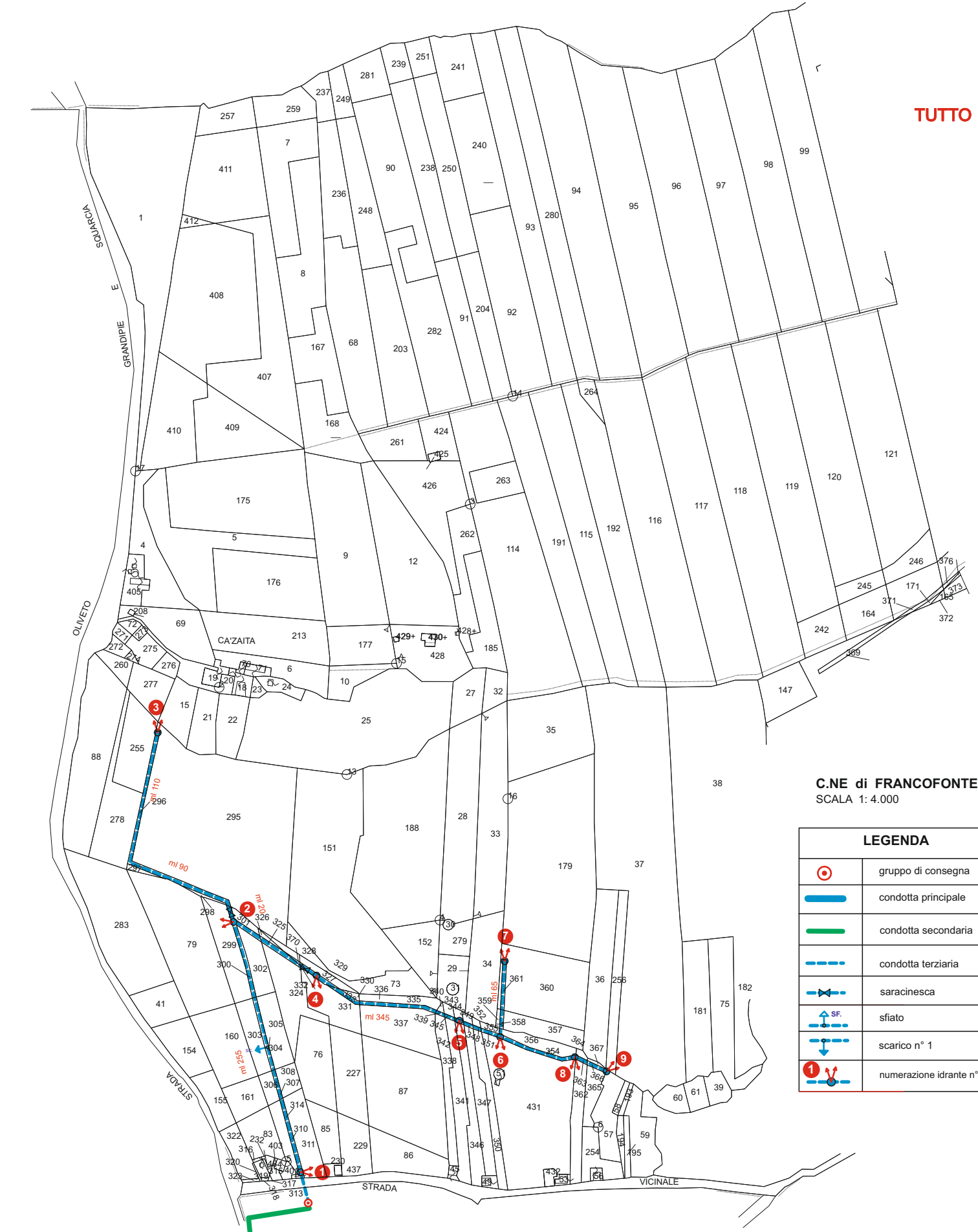
Planimetria catastale del Comizio S35



C.N.E di FRANCOFONTE FOGLIO N° 36
SCALA 1:4.000

LEGENDA		COMIZIO S35	
	gruppo di consegna	dn	Tubazioni
	condotta principale	dn	p.v.c. acciaio mt.
	condotta secondaria	dn	1.500.00
	condotta terziaria	dn	200
	saracinesca	dn	275
	sifato n° 5	dn	275
	scarico n° 3	dn	300
	n°14 idrante	dn	400
		dn	400

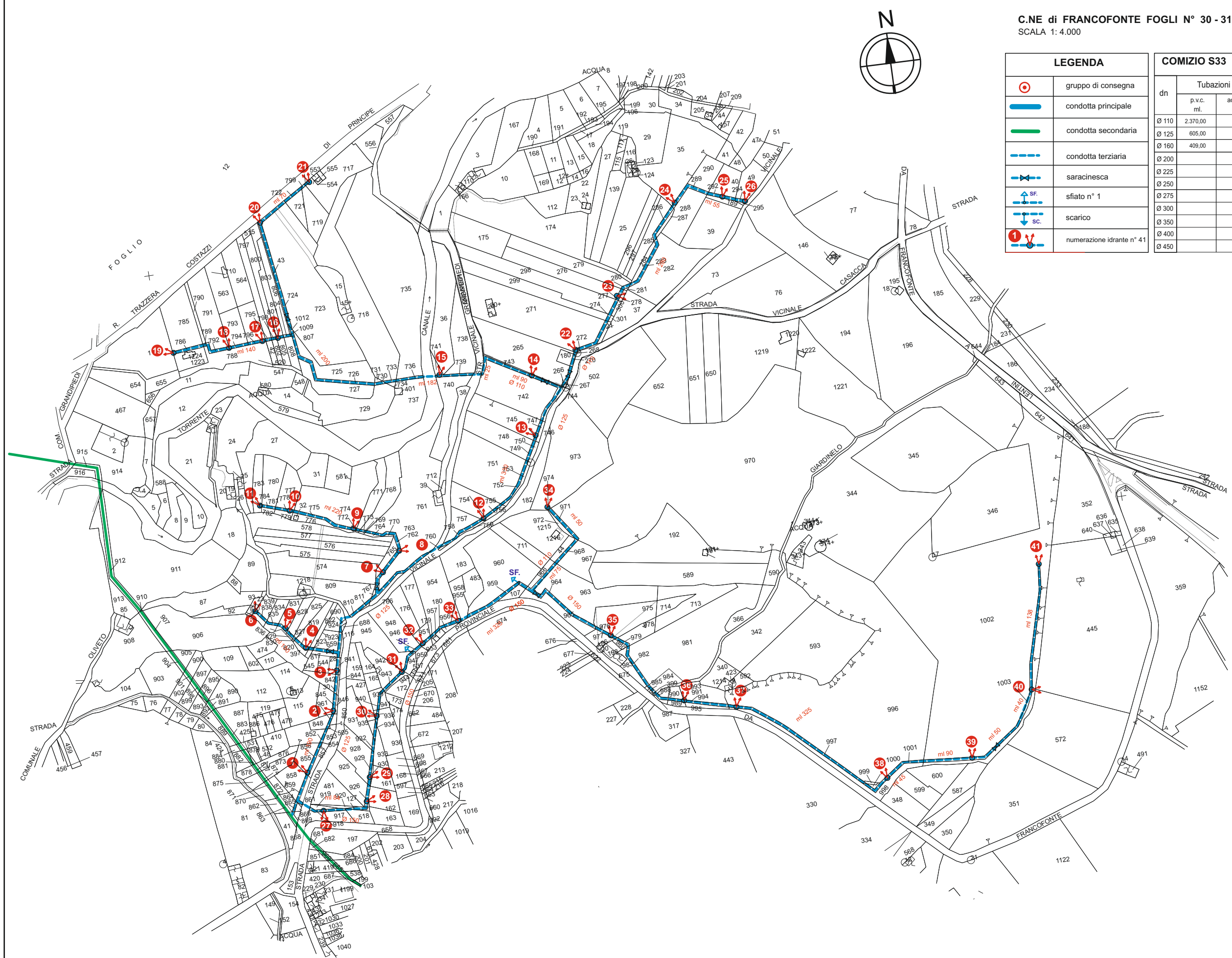
Planimetria catastale del Comizio S32



C.N.E di FRANCOFONTE FOGLIO N° 10
SCALA 1:4.000

LEGENDA		COMIZIO S32	
	gruppo di consegna	dn	Tubazioni
	condotta principale	dn	p.v.c. acciaio mt.
	condotta secondaria	dn	1.500.00
	condotta terziaria	dn	200
	saracinesca	dn	275
	sifato	dn	275
	scarico n° 1	dn	300
	numerazione idrante n° 9	dn	400
		dn	400

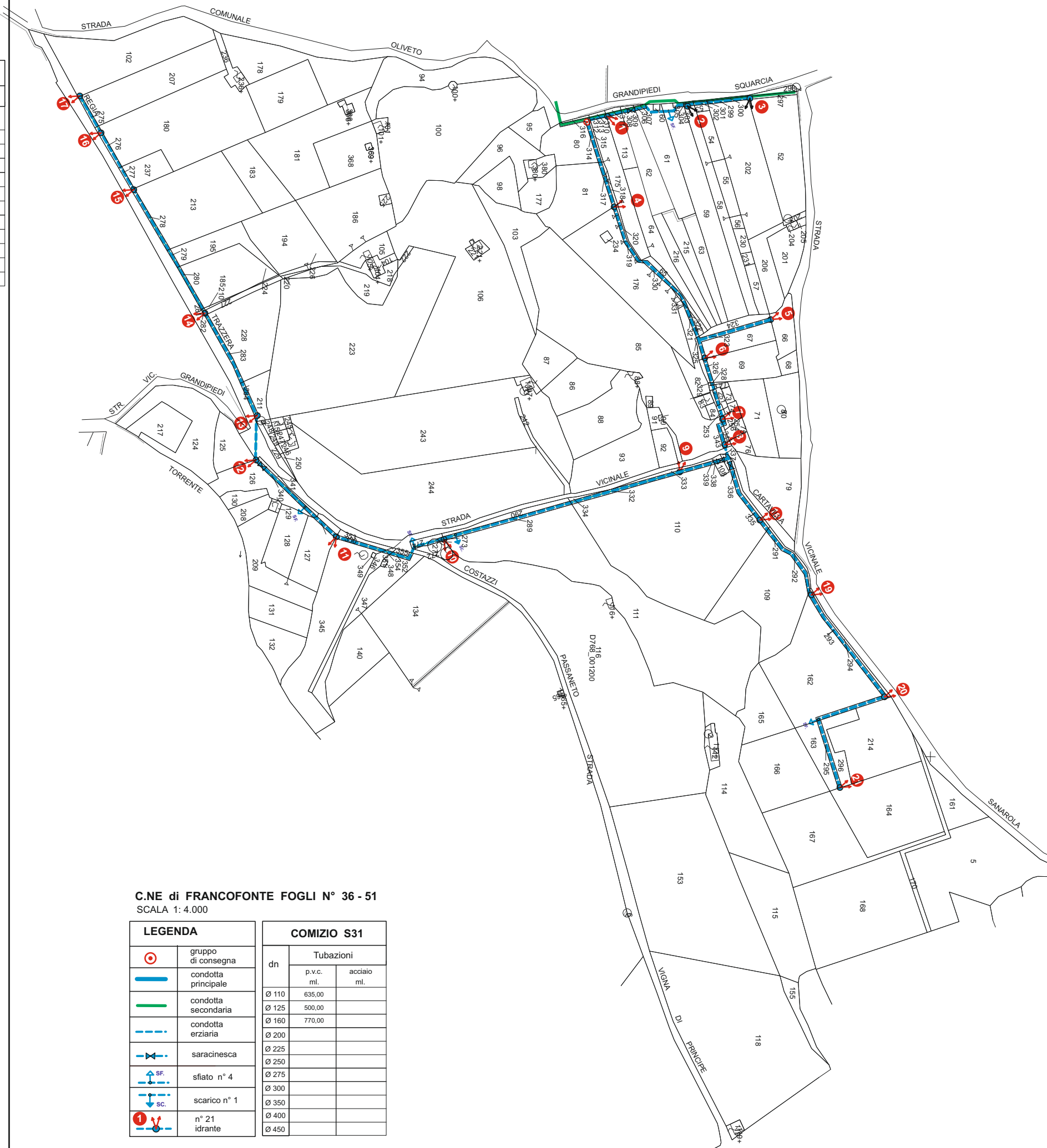
Planimetria catastale del Comizio S33



C.N.E di FRANCOFONTE FOGLIO N° 30 - 31
SCALA 1:4.000

LEGENDA		COMIZIO S33	
	gruppo di consegna	dn	Tubazioni
	condotta principale	dn	p.v.c. acciaio mt.
	condotta secondaria	dn	1.500.00
	condotta terziaria	dn	200
	saracinesca	dn	275
	sifato n° 1	dn	275
	scarico	dn	300
	numerazione idrante n° 41	dn	400
		dn	400

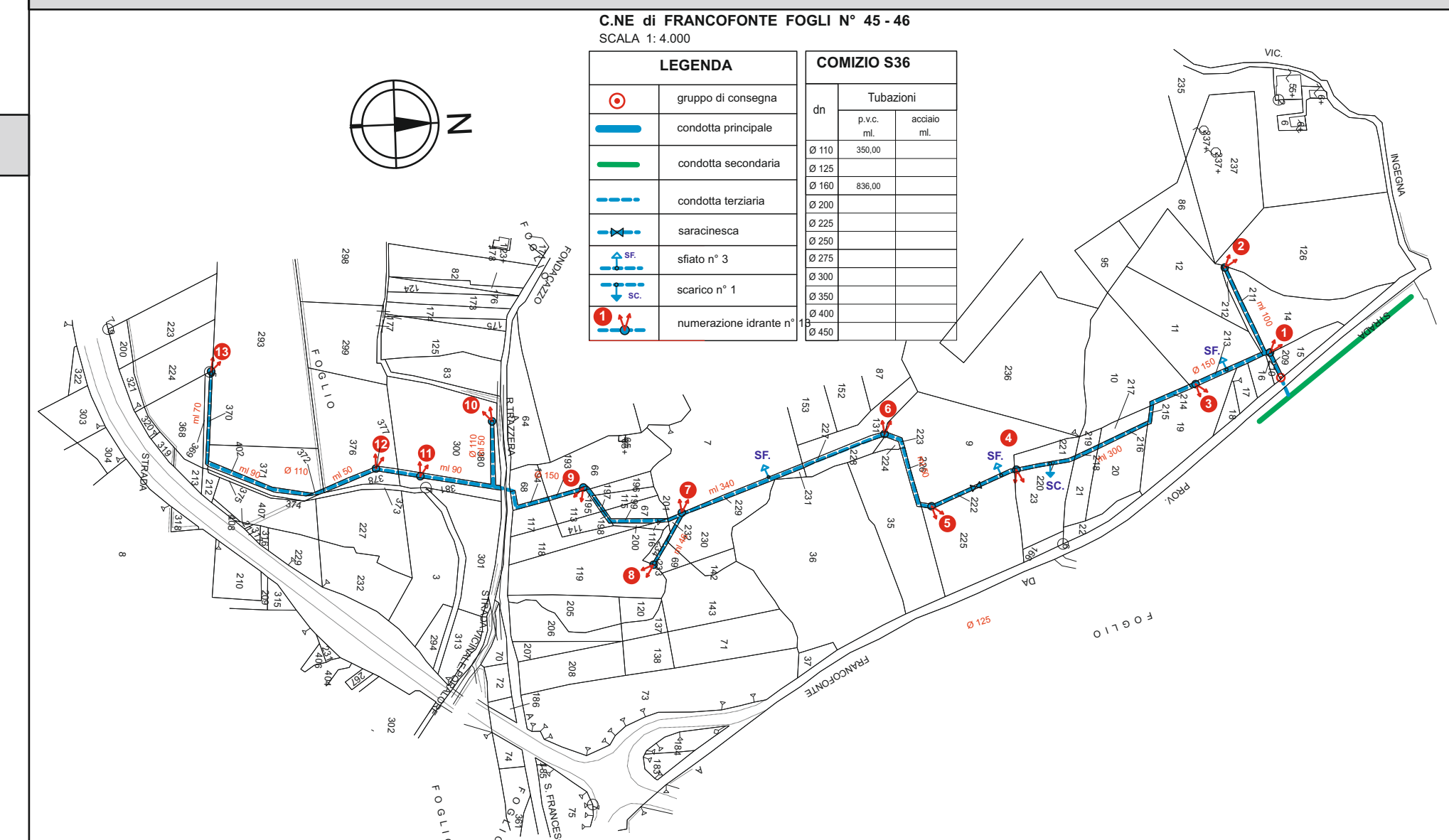
Planimetria catastale del Comizio S31



C.N.E di FRANCOFONTE FOGLIO N° 36 - 51
SCALA 1:4.000

LEGENDA		COMIZIO S31	
	gruppo di consegna	dn	Tubazioni
	condotta principale	dn	p.v.c. acciaio mt.
	condotta secondaria	dn	1.500.00
	condotta terziaria	dn	200
	saracinesca	dn	275
	sifato n° 4	dn	275
	scarico n° 1	dn	300
	n° 21 idrante	dn	400
		dn	400

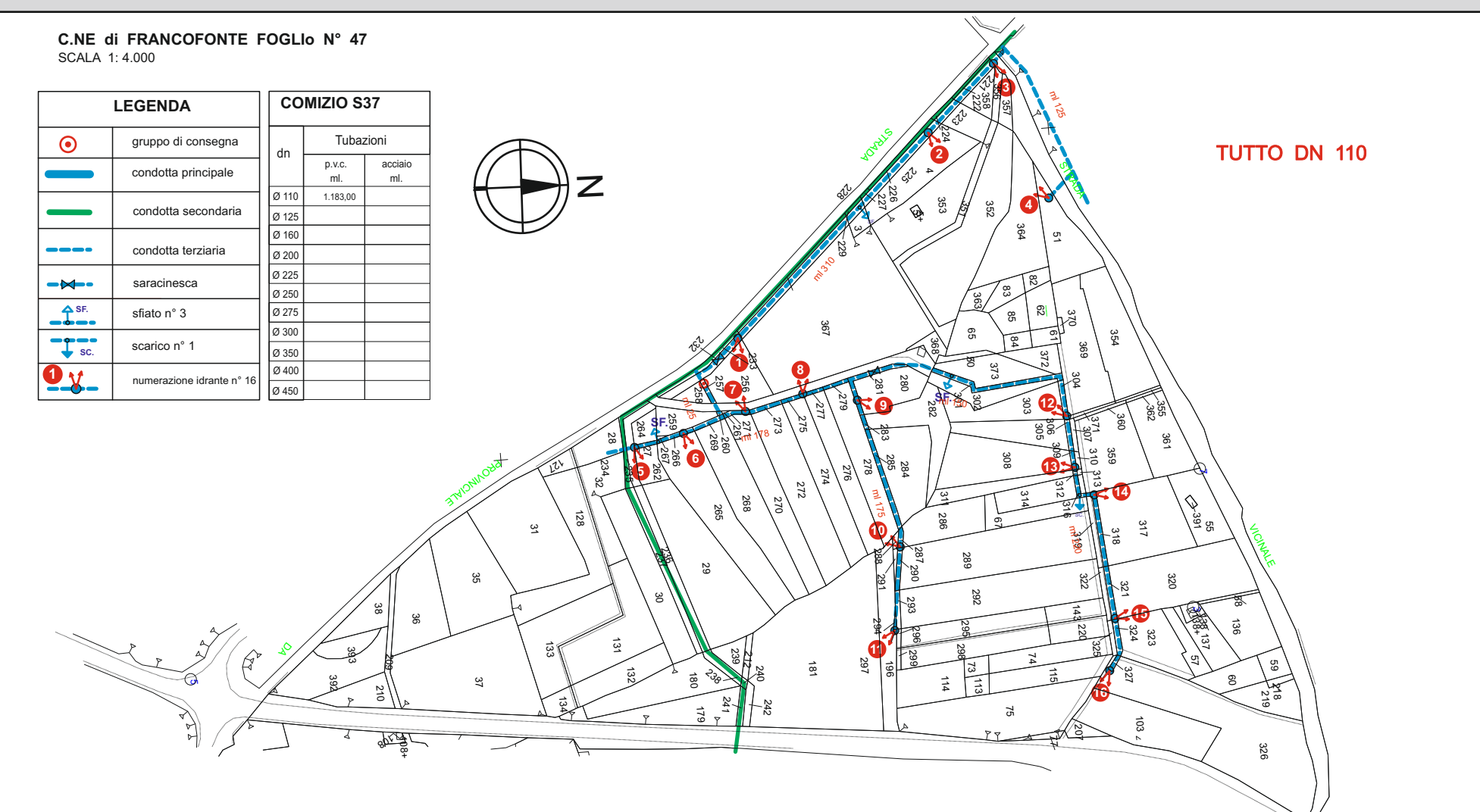
Planimetria catastale del Comizio S36



C.N.E di FRANCOFONTE FOGLIO N° 45 - 46
SCALA 1:4.000

LEGENDA		COMIZIO S36	
	gruppo di consegna	dn	Tubazioni
	condotta principale	dn	p.v.c. acciaio mt.
	condotta secondaria	dn	1.500.00
	condotta terziaria	dn	200
	saracinesca	dn	275
	sifato n° 3	dn	275
	scarico n° 1	dn	300
	numerazione idrante n° 1	dn	400
		dn	400

Planimetria catastale del Comizio S37



C.N.E di FRANCOFONTE FOGLIO N° 47
SCALA 1:4.000

LEGENDA		COMIZIO S37	
	gruppo di consegna	dn	Tubazioni
	condotta principale	dn	p.v.c. acciaio mt.
	condotta secondaria	dn	1.500.00
	condotta terziaria	dn	200
	saracinesca	dn	275
	sifato n° 3	dn	275
	scarico n° 1	dn	300
	numerazione idrante n° 10	dn	400
		dn	400