

CONSORZIO DI BONIFICA N°10 SIRACUSA
Sede a LENTINI Via Agnone 68

MIGLIORAMENTO DEI SISTEMI DI ADDUZIONE E DISTRIBUZIONE DEL COMPRESORIO IRRIGUO CONSORTILE AREA NORD CONSISTENTE NEL RIFACIMENTO DI TRATTI DI CONDOTTE DETERIORATE, INSTALLAZIONE DI MISURATORI DI PORTATA DI IV° LIVELLO E IMPLEMENTAZIONE DEI SISTEMI AUTOMAZIONE E TELECONTROLLO ALLA CONSEGNA, FINALIZZATO ALLA MAGGIORE EFFICIENZA, FLESSIBILITÀ E RISPARMIO DELLA RISORSA IDRICA - (Azione d-h PSRN 2014-2020).



Verifica eseguita ai sensi dell'art.26 del D.lgs 50/2016
ESITO POSITIVO in data 10/08/2021

IL VERIFICATORE
Dott. Ing. Vincenzo Galati
Cantieri e s.p.a. di Siracusa
N. 152/09

03 AGO. 2017
01786
ATA 03/08/2017
ATA 03/08/2017

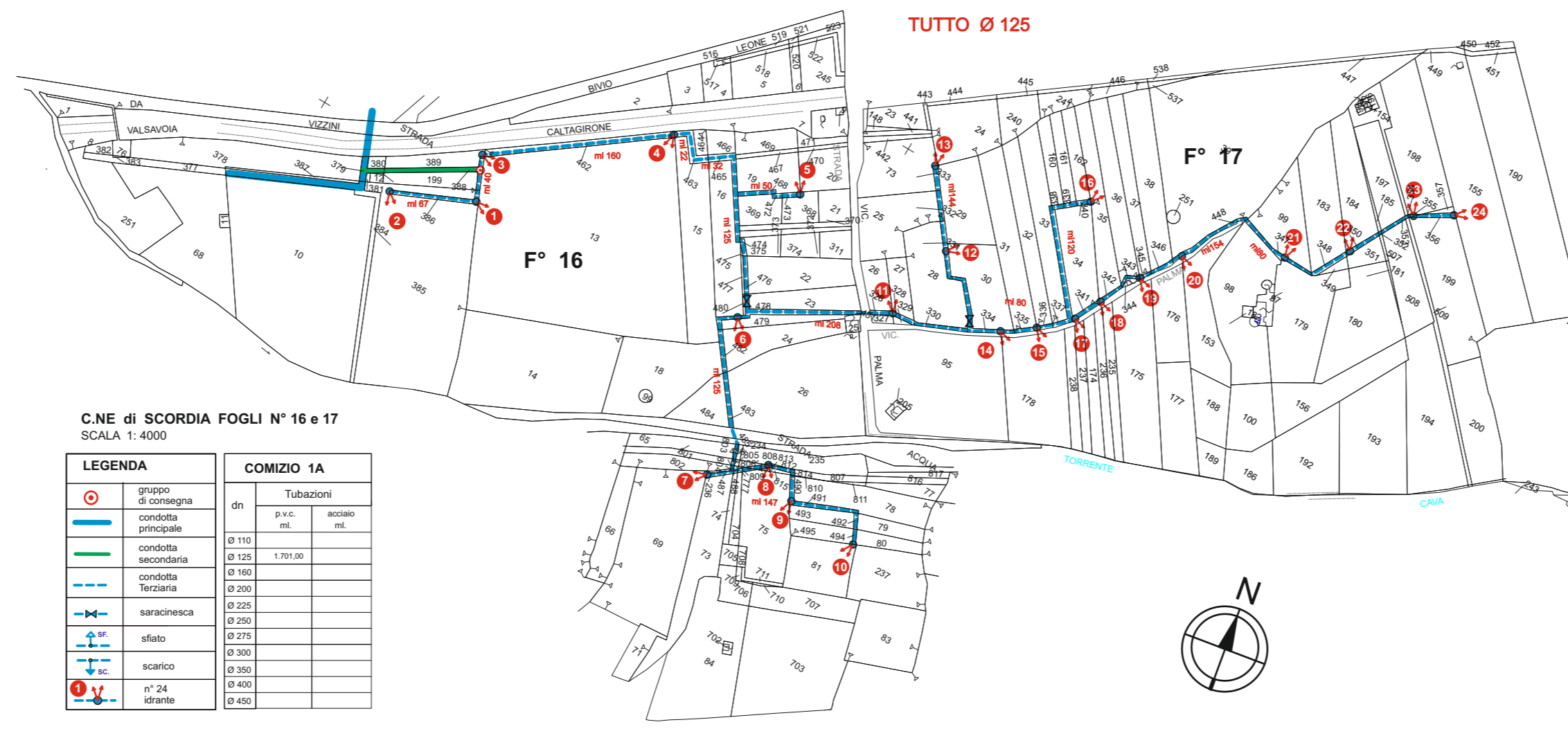
ELABORATO: **E.3**

OGGETTO: **Stralci planimetrie catastali delle reti comiziali 1a-1b-1d-2-4a-4i-5a-42f scala 1/4.000**

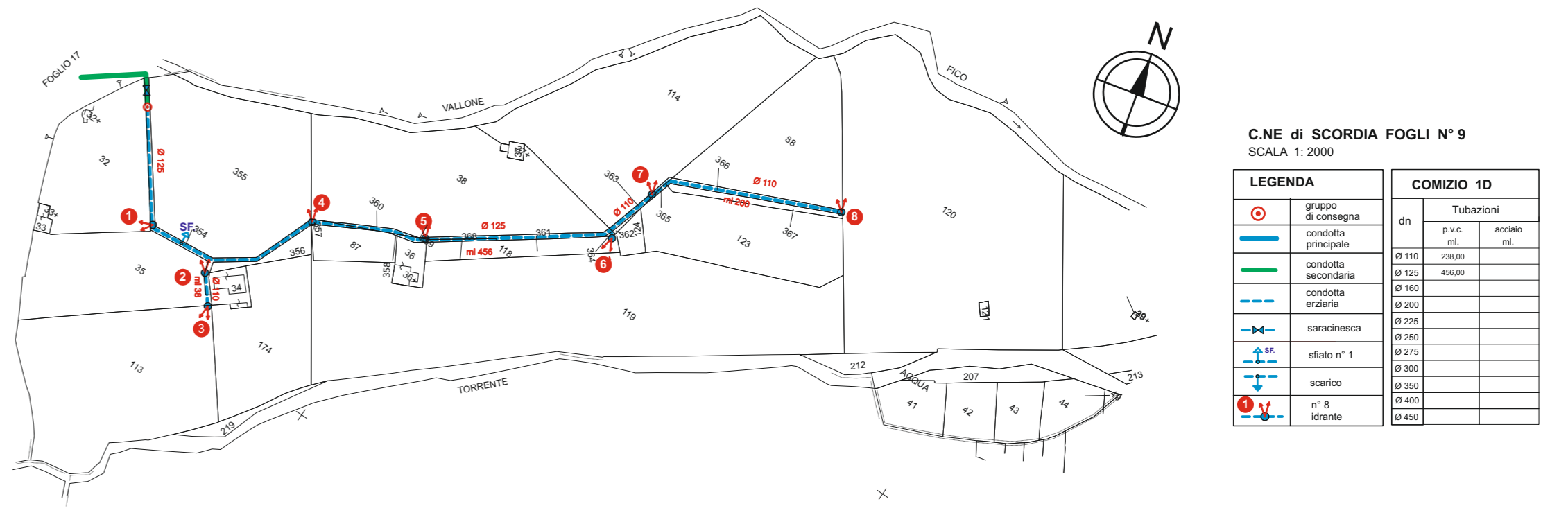
AGG.	DATA	REDATTO	ANNOZZIONI
	Maggio 2017	dall'Ufficio Tecnico Consortile	pezzetto 2013

IL R.U.P. (Dott. Arch. Salvatore Fiscaro)
IL PROGETTISTA (Geom. Paolo Falanga)
IL DIRIGENTE DELL'AREA TECNICA (Dott. Ing. M. Giugliano Zancaro)

Planimetria catastale del Comizio 1A



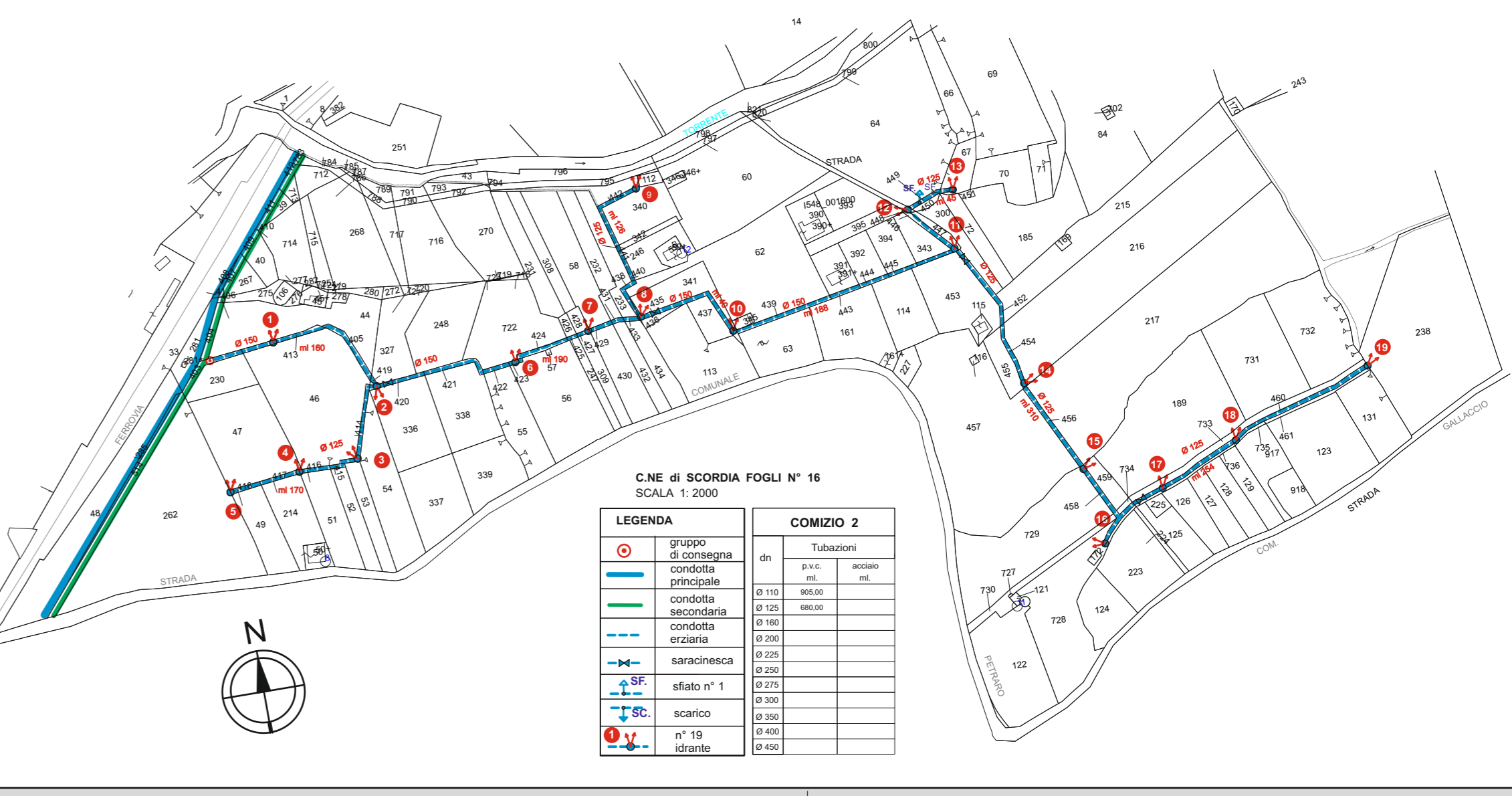
Planimetria catastale del Comizio 1D



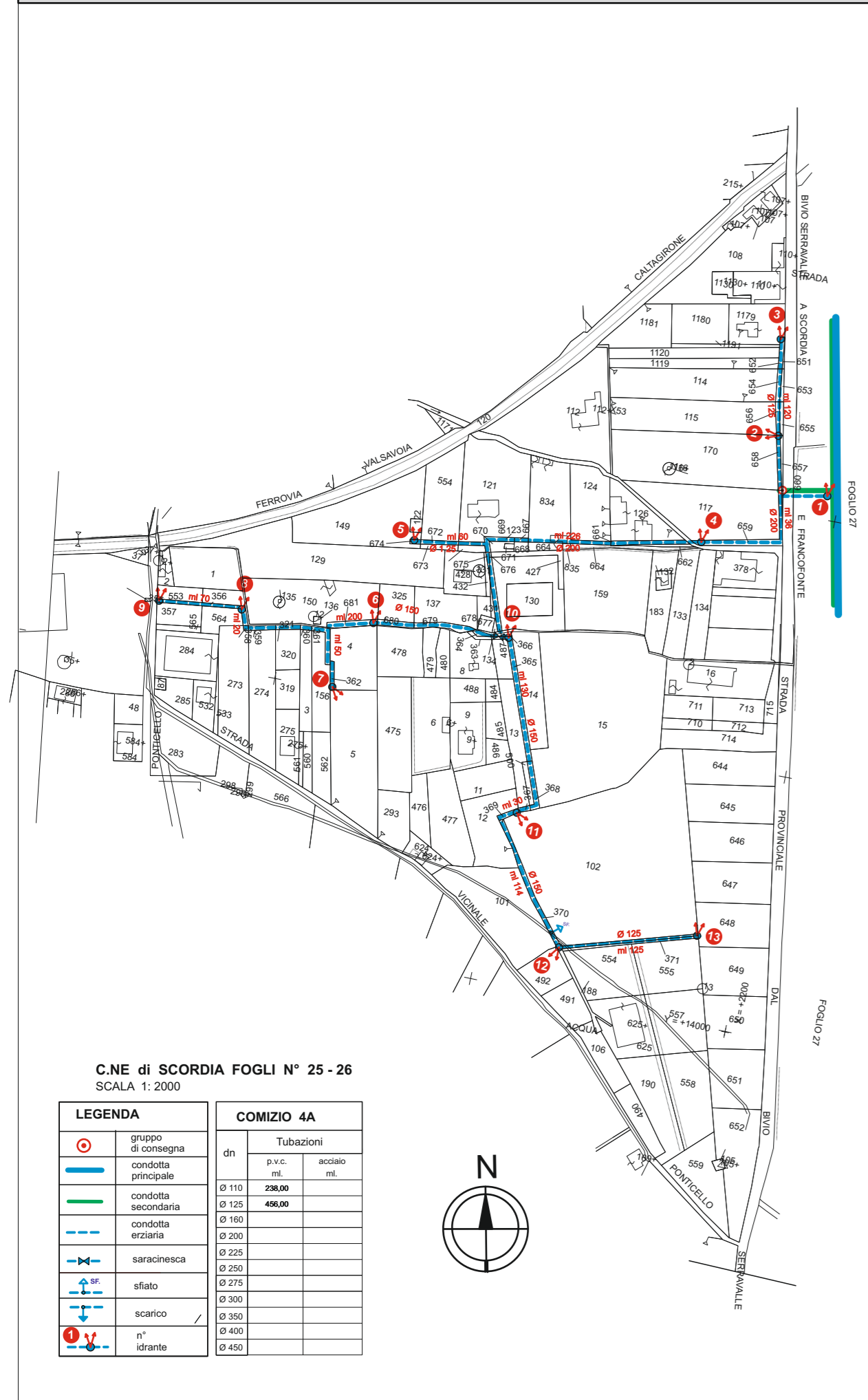
Planimetria catastale del Comizio 1B



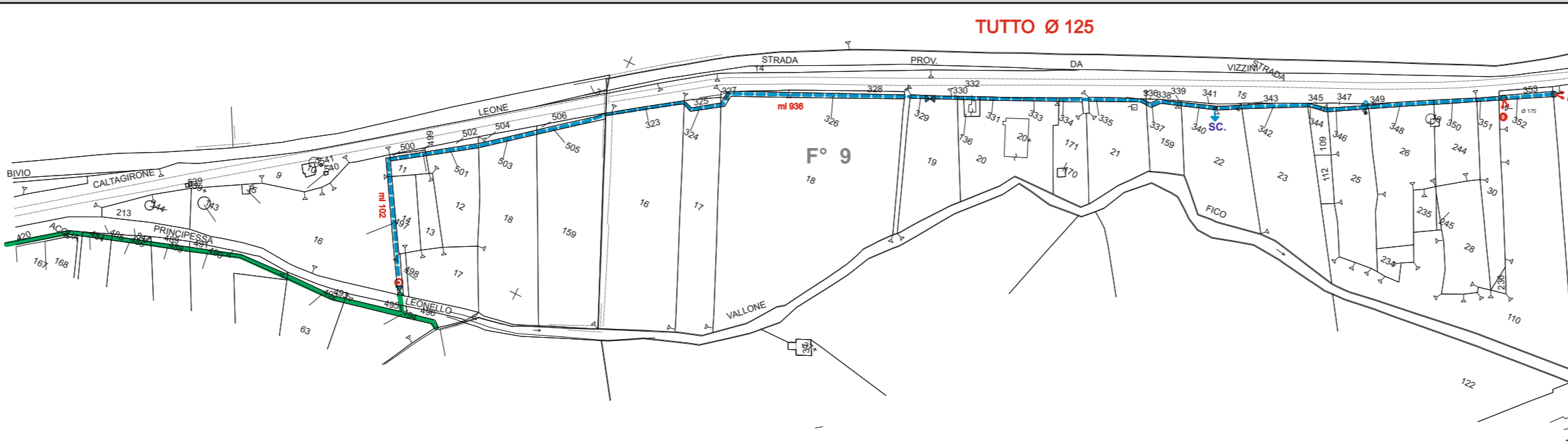
Planimetria catastale del Comizio 2



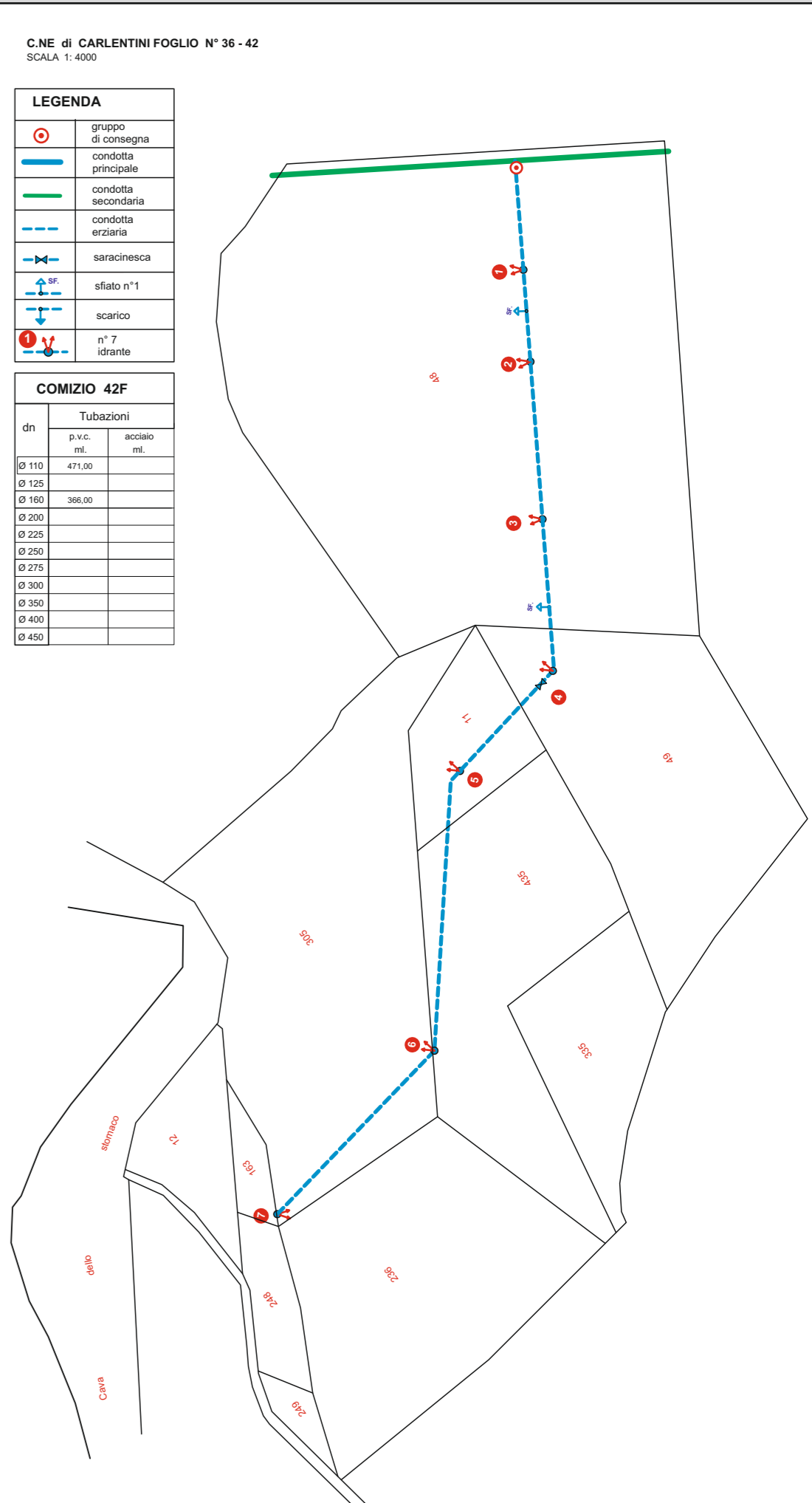
Planimetria catastale del Comizio 4A



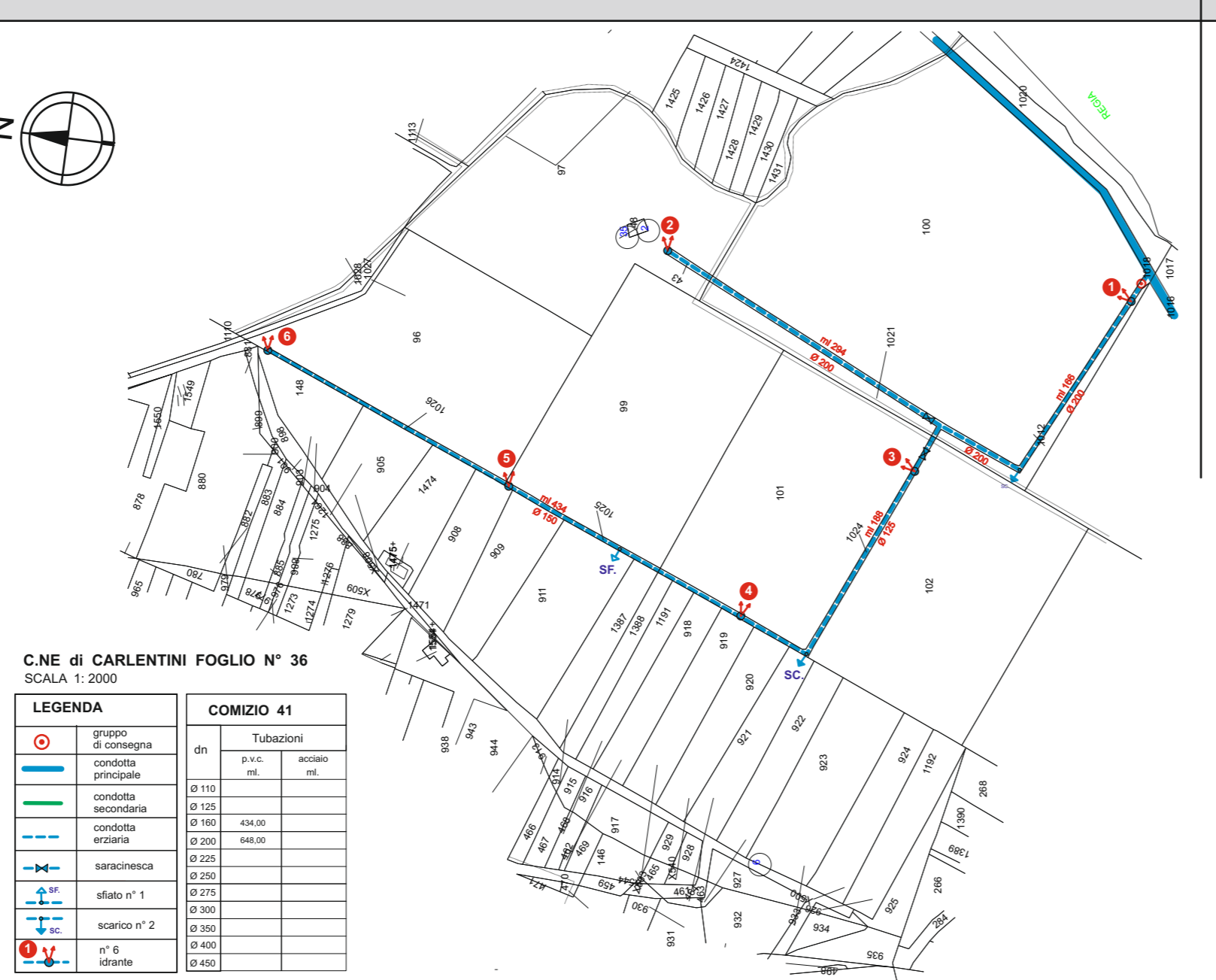
Planimetria catastale del Comizio 1C



Planimetria catastale del Comizio 42F



Planimetria catastale del Comizio 41



Planimetria catastale del Comizio 5A

