


**CONSORZIO DI BONIFICA N°10 SIRACUSA**  
Sede a LENTINI Via Agnone 68

MIGLIORAMENTO DEI SISTEMI DI ADDUZIONE E DISTRIBUZIONE DEL COMPRESORIO IRRIGUO CONSORTILE AREA NORD CONSISTENTE NEL RIFACIMENTO DI TRATTI DI CONDOTTE DETERIORATE, INSTALLAZIONE DI MISURATORI DI PORTATA DI IV° LIVELLO E IMPLEMENTAZIONE DEI SISTEMI AUTOMAZIONE E TELECONTROLLO ALLA CONSEGNA FINALIZZATO ALLA MAGGIORE EFFICIENZA, FLESSIBILITÀ E RISPARMIO DELLA RISORSA IDRICA - (Azione d-h PSRN 2014-2020).




Verifica eseguita ai sensi dell'art.26 del D.lgs 50/2016  
ESITO POSITIVO in data 10/05/2021  
IL VERIFICATORE  
Dott. Ing. Marco Sabetta  
Certificata a 07/05/2021

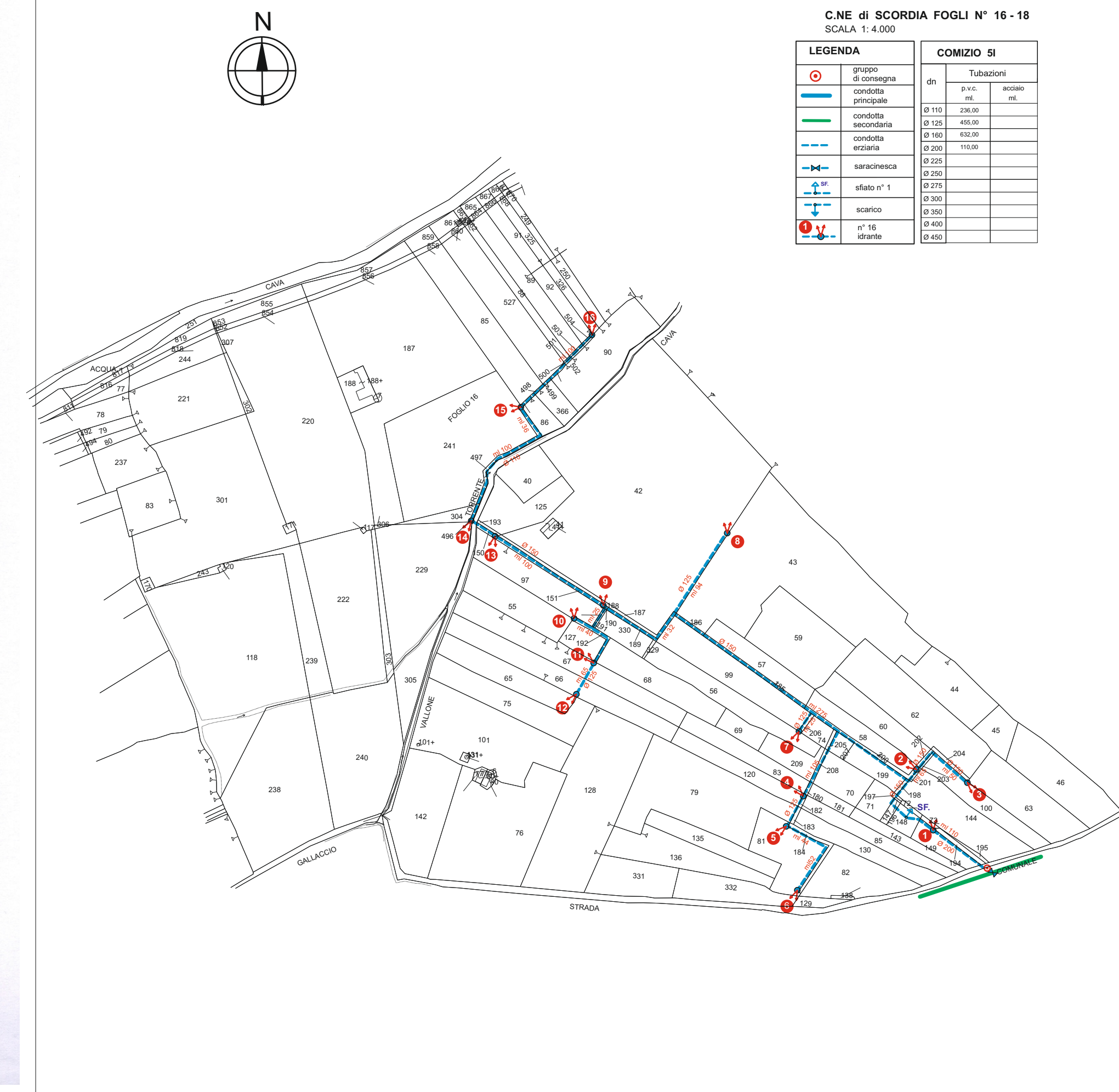
ELABORATO: **E.5**  
OGGETTO: Stralci planimetrici catastali delle reti comiziali Ogliastro 1° stralcio 5i- 5l - 5m - 5n - 5p - 5q - 5r scala 1/4.000

AGG.	DATA	REDAITTO	ANNOZZAZIONI
	Maggio 2017	dall'Ufficio Tecnico Consortile	prezzario 2013

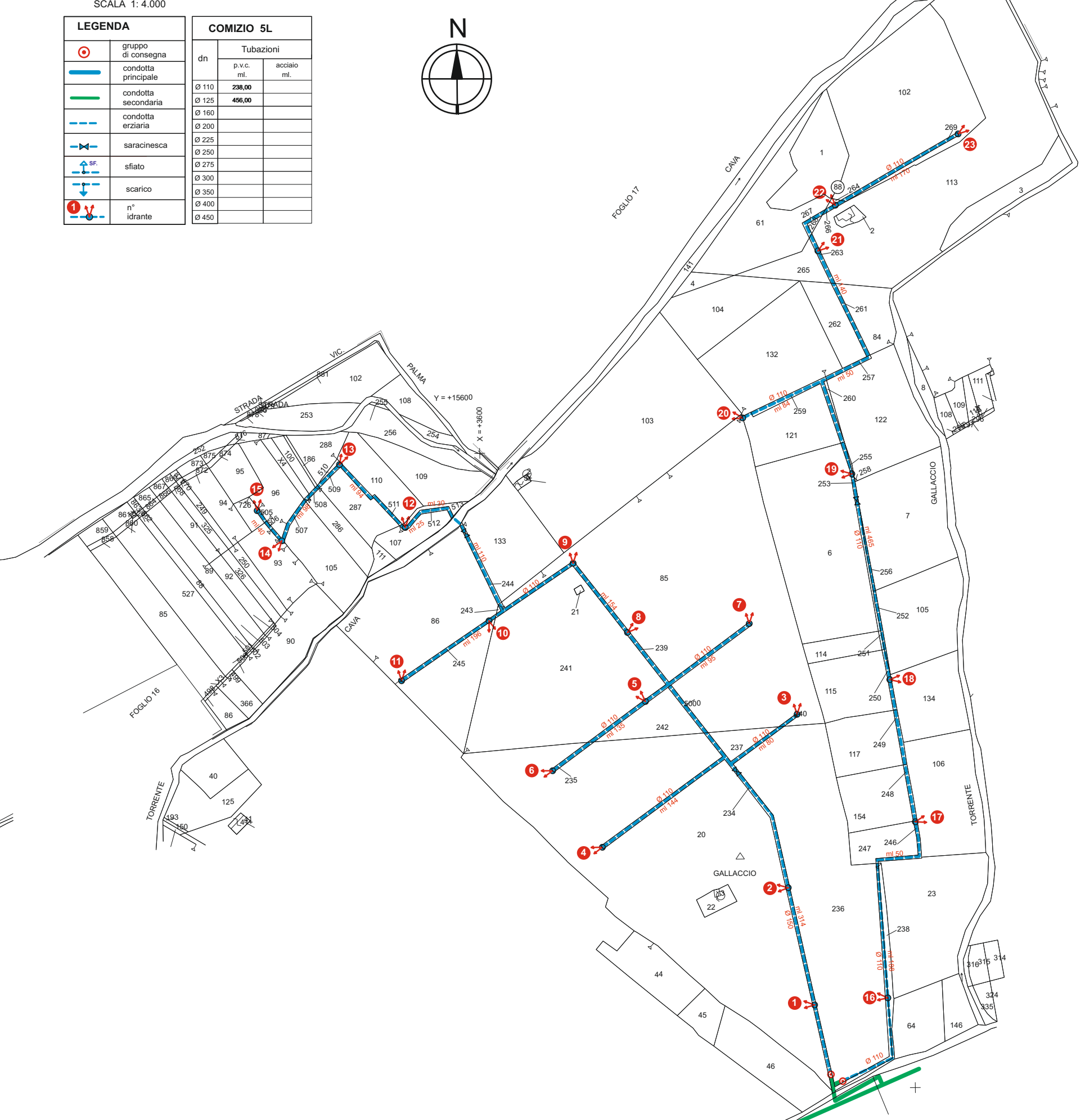
R.U.P. (Dott. Arch. Salvatore Falcaro)  
IL PROGETTISTA (Geom. Paolo Falcaro)  
IL DIRIGENTE DELL'AREA TECNICA (Dott. Ing. M. Gaetano Carcano)



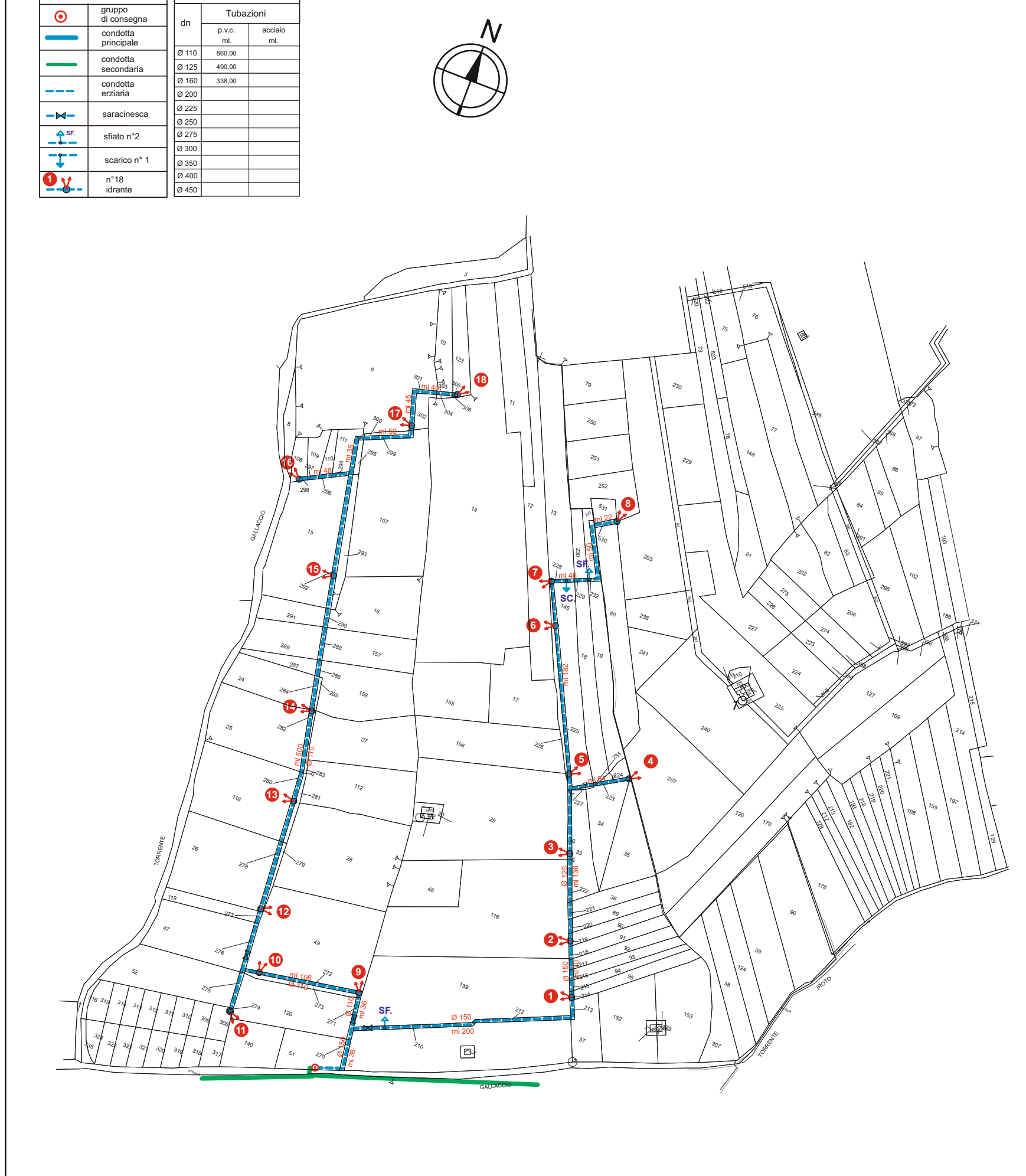
**Planimetria catastale del Comizio 5I**



**Planimetria catastale del Comizio 5L**



**Planimetria catastale del Comizio 5M**



**Planimetria catastale del Comizio 5N**



**Planimetria catastale del Comizio 5P**



**Planimetria catastale del Comizio 5Q**



**Planimetria catastale del Comizio 5R**



**Planimetria catastale del Comizio 5O**

