


**CONSORZIO DI BONIFICA N°10 SIRACUSA**  
Sede a LENTINI Via Agnone 68

MIGLIORAMENTO DEI SISTEMI DI ADDUZIONE E DISTRIBUZIONE DEL COMPRESORIO IRRIGUO CONSORTILE AREA NORD CONSISTENTE NEL RIFACIMENTO DI TRATTI DI CONDOTTE DETERIORATE, INSTALLAZIONE DI MISURATORI DI PORTATA DI IV° LIVELLO E IMPLEMENTAZIONE DEI SISTEMI AUTOMAZIONE E TELECONTROLLO ALLA CONSEGNA, FINALIZZATO ALLA MAGGIORE EFFICIENZA, FLESSIBILITÀ E RISPARMIO DELLA RISORSA IDRICA - (Azione d-h PSRN 2014-2020).



Verifica eseguita ai sensi dell'art.26 del D.lgs 50/2016

ESITO POSITIVO in data 10/09/2021

IL VERIFICATORE  
Dott. Ing. Centro Relicario  
Certificato n° 0700009


001486 03/03/2017  
FABRILETTA - VIA S. GIUSEPPE - 0474  
IL SPEGNITORE  
Dott. Ing. M. G. G. G.

**ELABORATO: E.6**

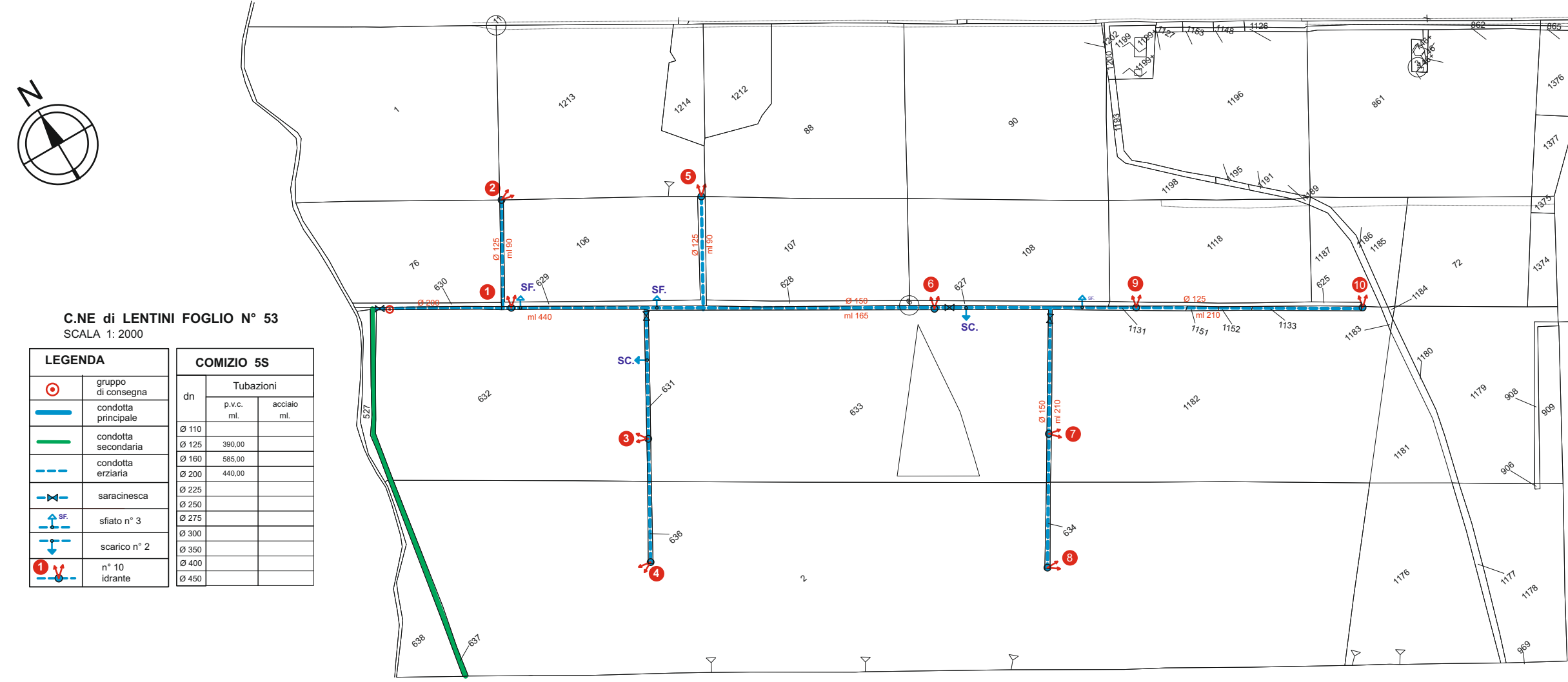
**OGGETTO:**  
Stralci planimetrici catastali delle reti comiziali  
5s- 6 - 7a - 7c - 8 - 8c- 8d - 8e scala 1/4.000

AGG.	DATA	REDATTO	ANNOTAZIONI
	Maggio 2017	dall'Ufficio Tecnico Consortile	prezioso 2013

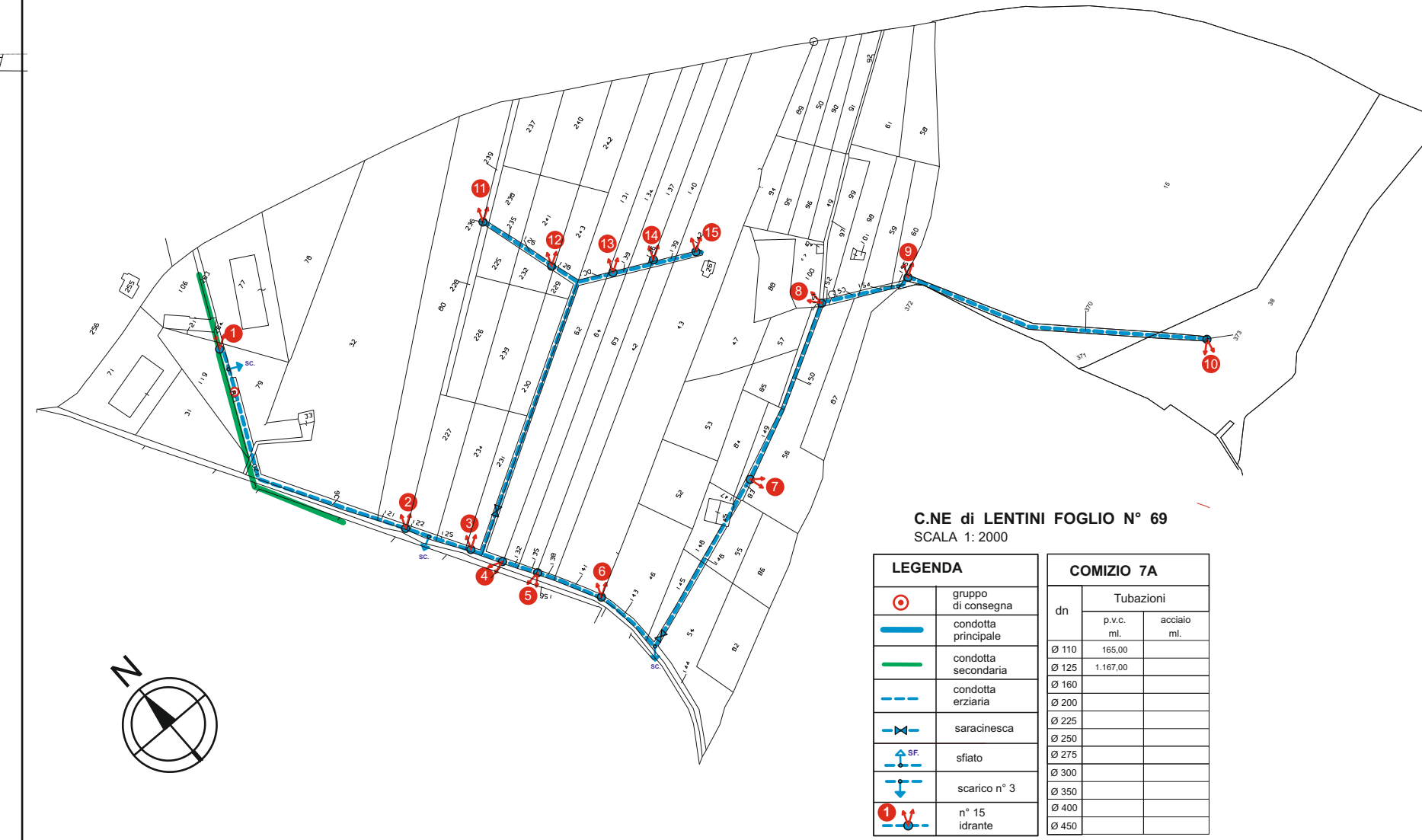
IL R.U.P. (Dott. Arch. Salvatore Fiacara)  
IL PROGETTISTA (Geom. Paolo Fiacara)  
IL DIRIGENTE DELL'AREA TECNICA (Dott. Ing. M. Gabriele Cianciani)



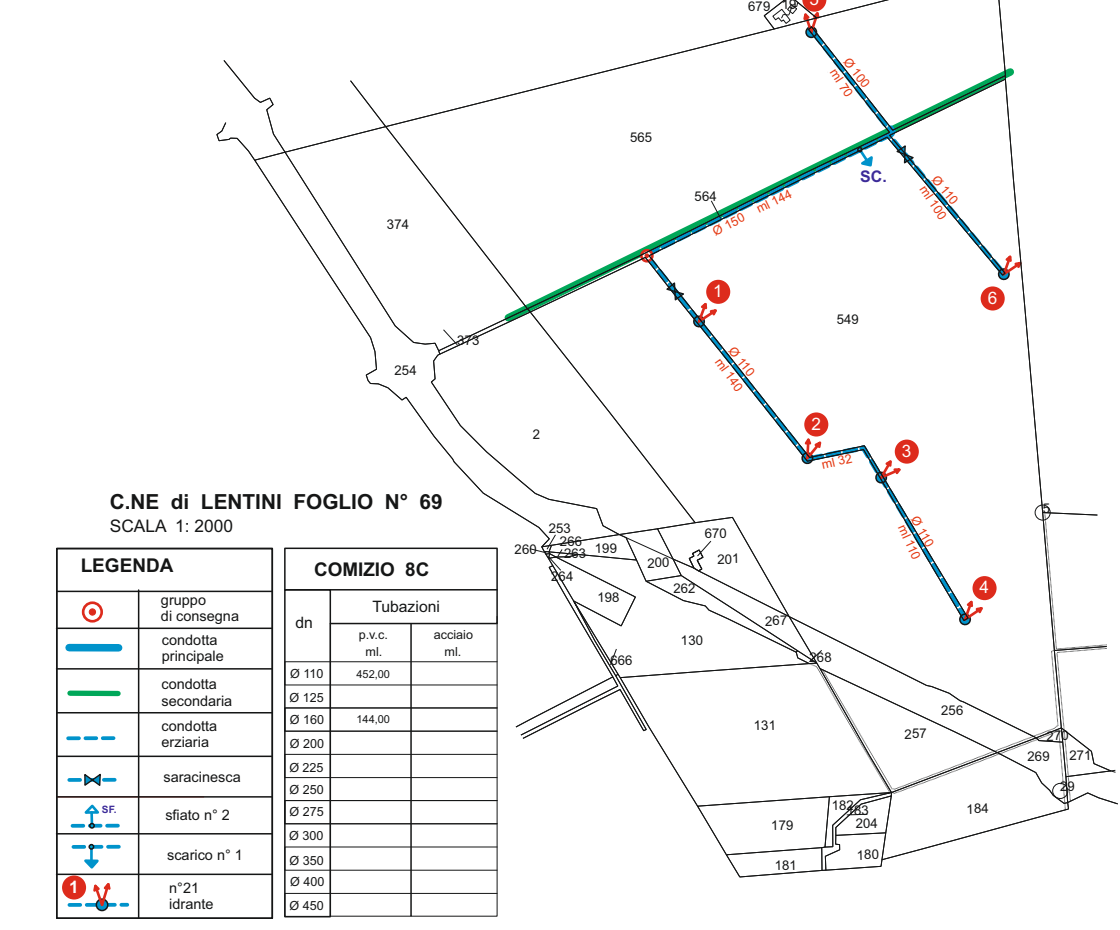
**Planimetria catastale del Comizio 5S**



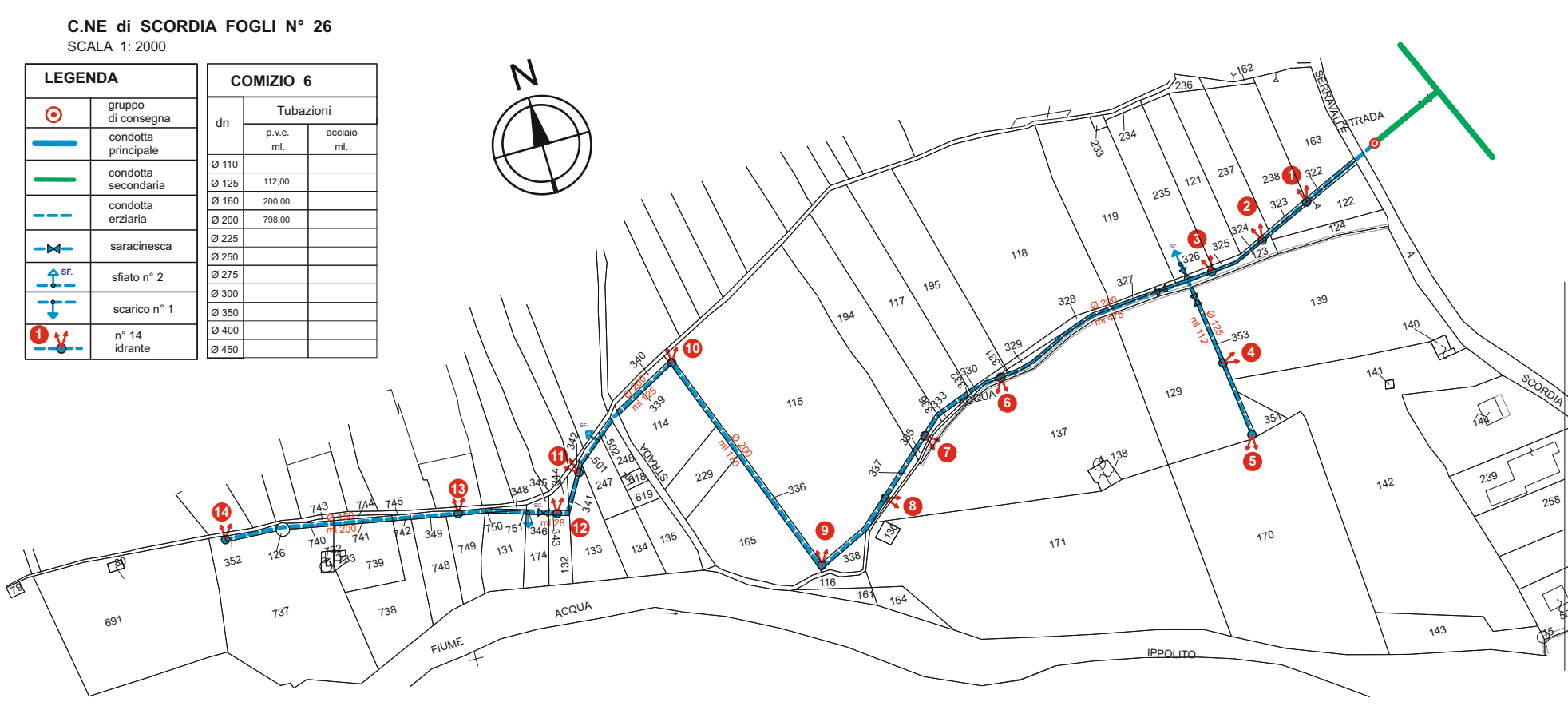
**Planimetria catastale del Comizio 7A**



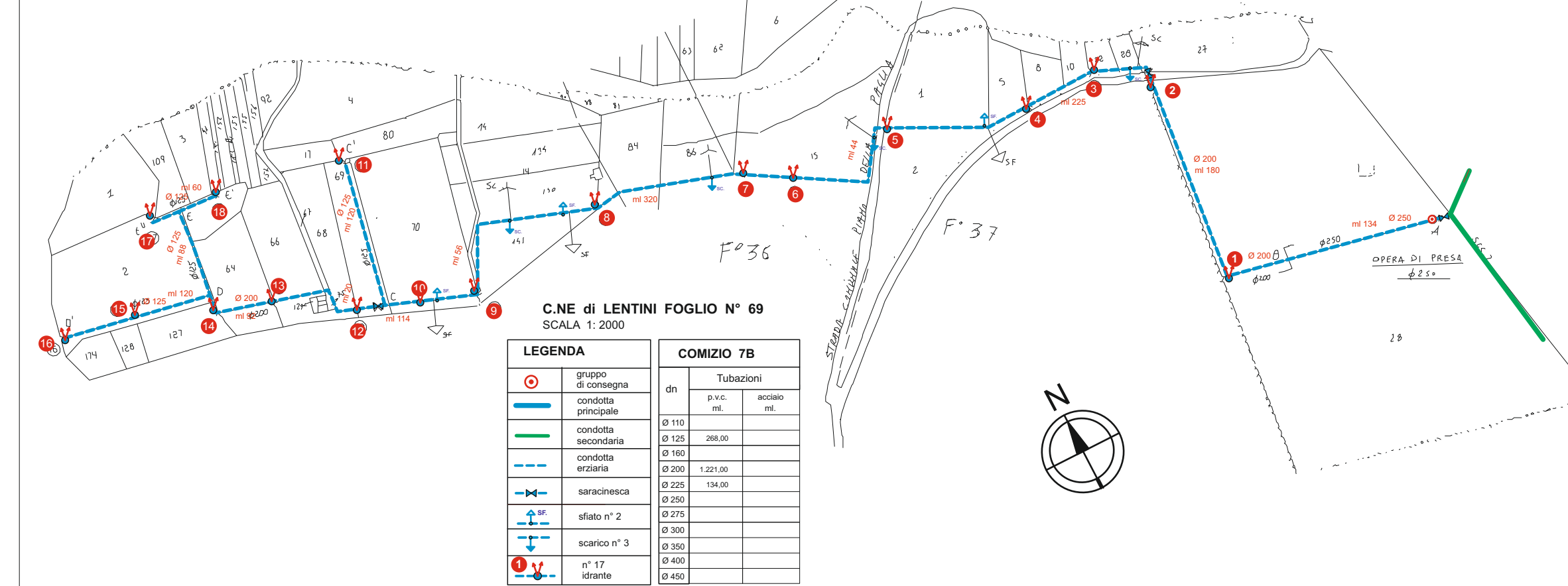
**Planimetria catastale del Comizio 8C**



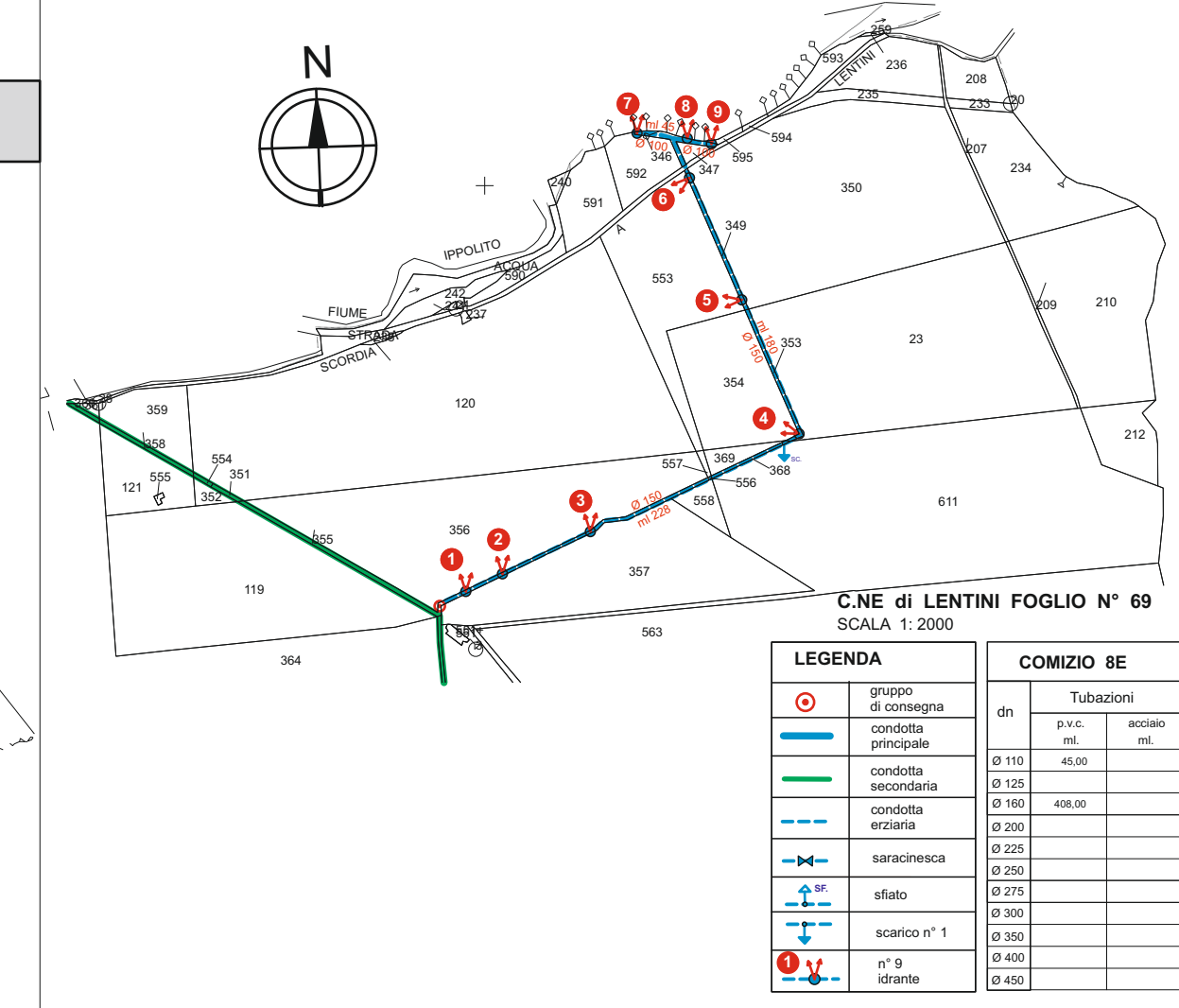
**Planimetria catastale del Comizio 6**



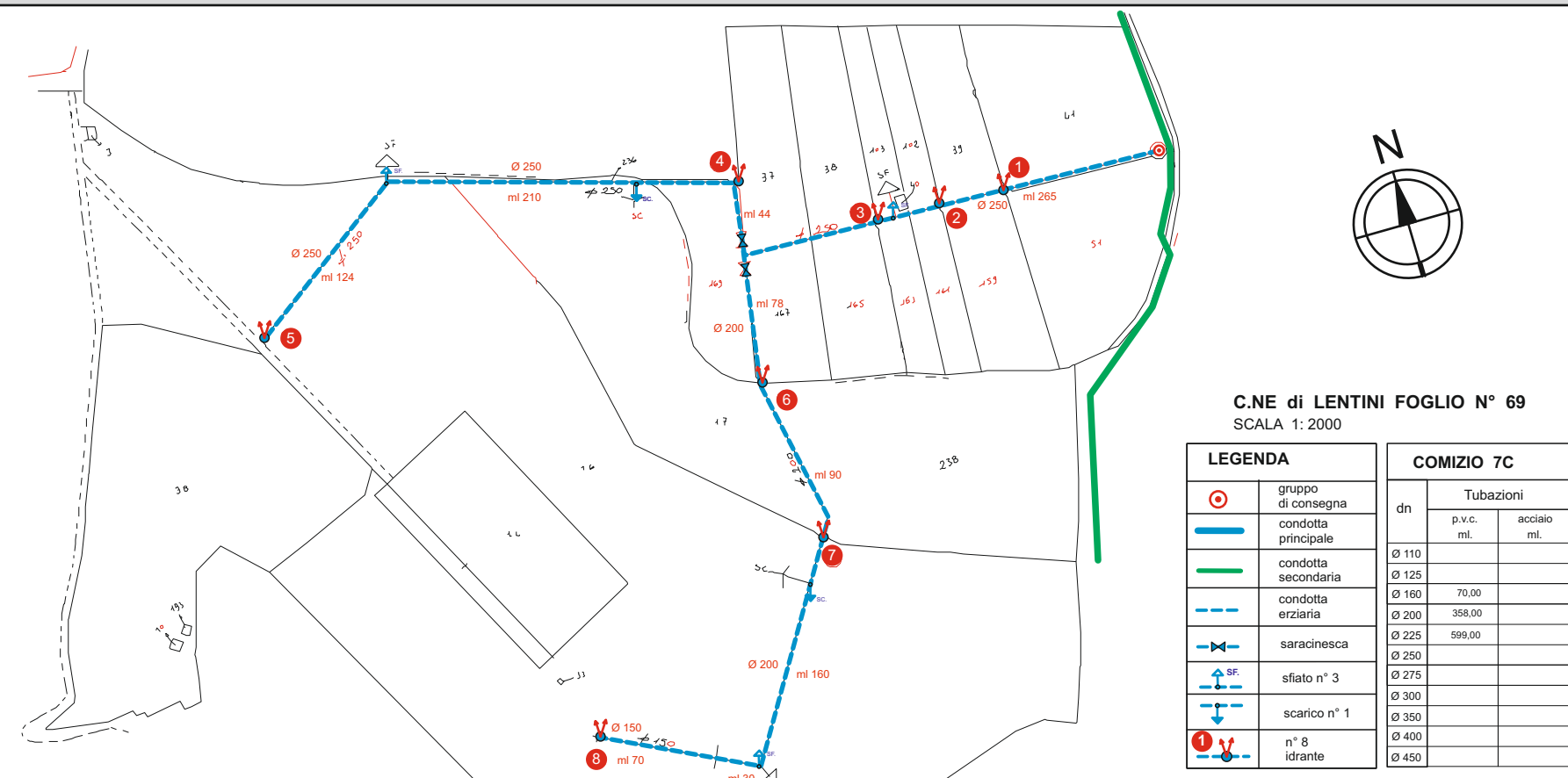
**Planimetria catastale del Comizio 7B**



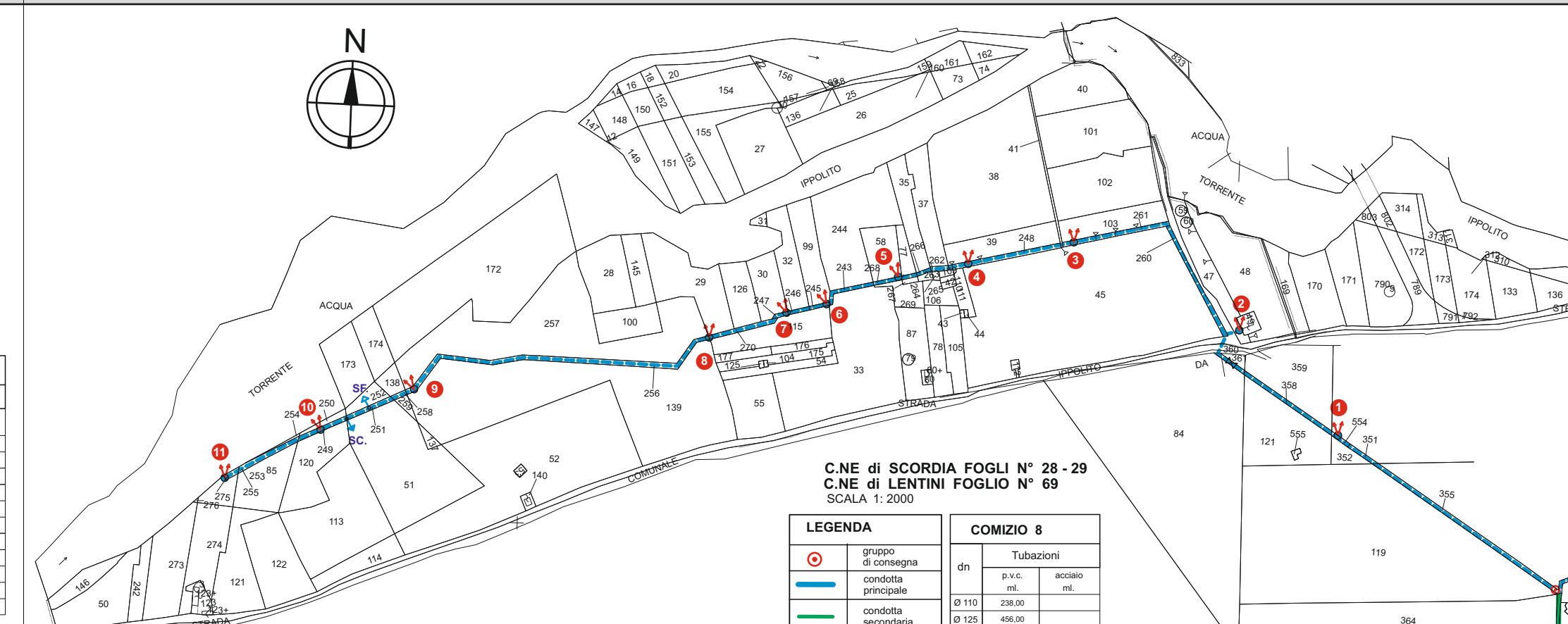
**Planimetria catastale del Comizio 8E**



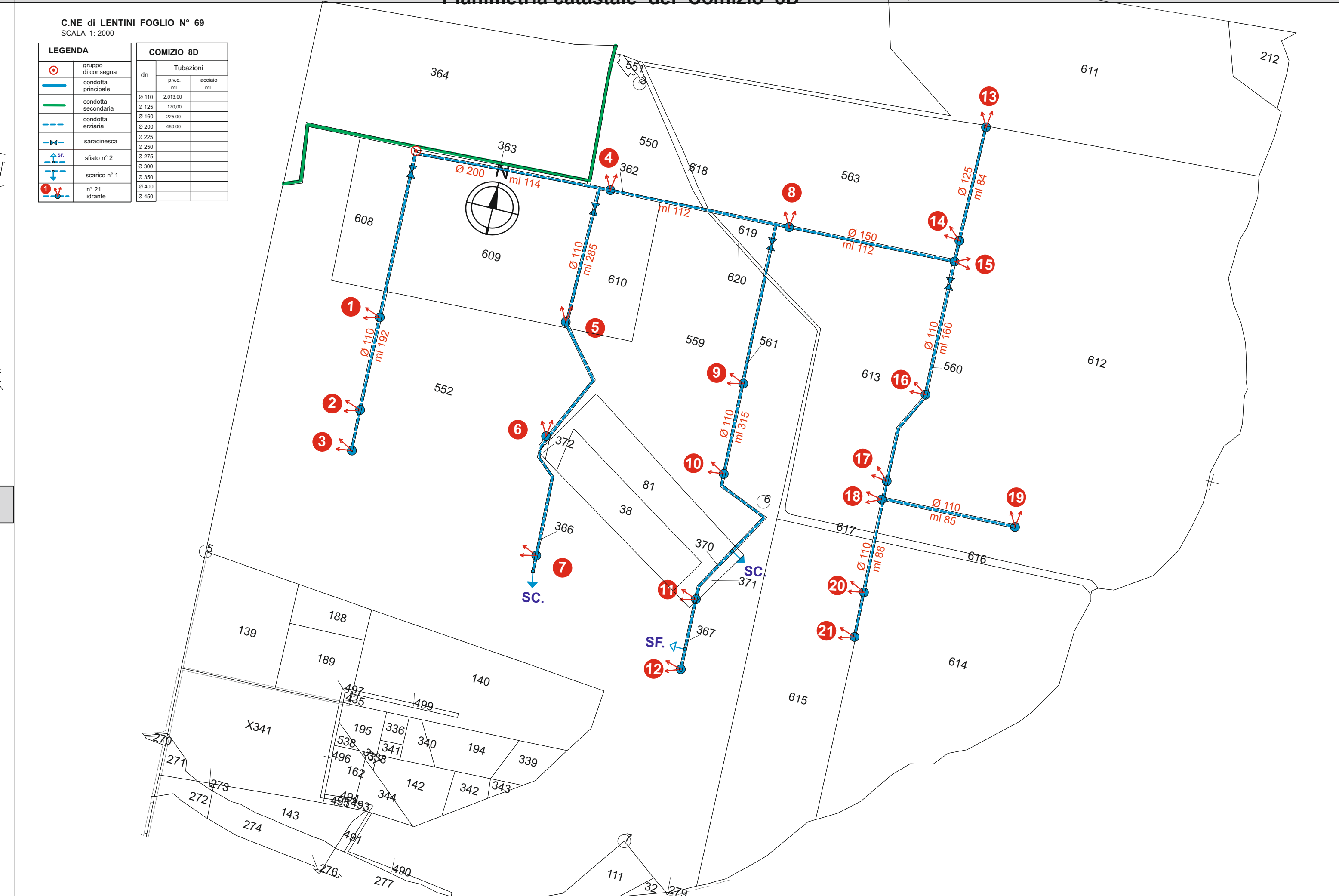
**Planimetria catastale del Comizio 7C**



**Planimetria catastale del Comizio 8**



**Planimetria catastale del Comizio 8D**



**Planimetria catastale del Comizio 7D**



**Planimetria catastale del Comizio 8A-B**

