

**CONSORZIO DI BONIFICA N°10 SIRACUSA**  
Sede a LENTINI Via Agnone 68

MIGLIORAMENTO DEI SISTEMI DI ADDUZIONE E DISTRIBUZIONE DEL COMPRESORIO IRRIGUO CONSORTILE AREA NORD CONSISTENTE NEL RIFACIMENTO DI TRATTI DI CONDOTTE DETERIORATE, INSTALLAZIONE DI MISURATORI DI PORTATA DI IV° LIVELLO E IMPLEMENTAZIONE DEI SISTEMI AUTOMAZIONE E TELECONTROLLO ALLA CONSEGNA, FINALIZZATO ALLA MAGGIORE EFFICIENZA, FLESSIBILITÀ E RISPARMIO DELLA RISORSA IDRICA - (Azione d-h PSRN 2014-2020).



Verifica eseguita ai sensi dell'art.26 del D.lgs 50/2016  
ESITO POSITIVO  
in data 10/08/2021  
IL VERIFICATORE  
Dott. Ing. Vincenzo Sciacca  
Certificato n° 10/102009

03 AGO. 2017  
001436  
IL SEGRETARIO  
PANSINI N. DATA

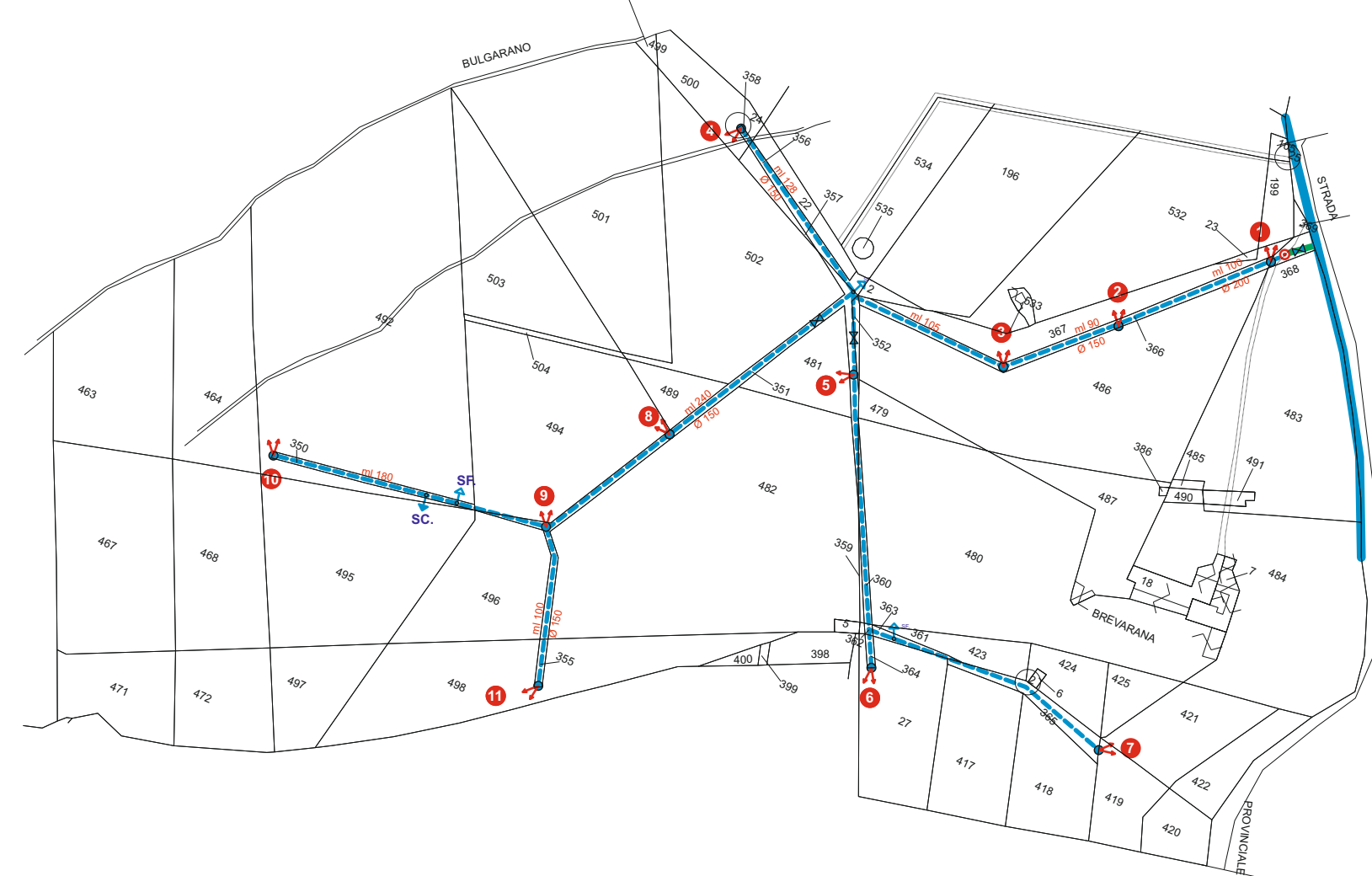
ELABORATO : **E.7**  
OGGETTO: **Stralci planimetrie catastali delle reti comiziali Ogliastro 1° stralcio 9 - 10 - 11 - 12 - 13a - 13b scala 1/4.000**

AGG.	DATA	REDATTO	ANNOZZAZIONI
	Maggio 2017	dell'Ufficio Tecnico Consortile	prezzario 2013

IL R.U.P. (Dott. Arch. Salvatore Fiscaro)  
IL PROGETTISTA (Geom. Paolo Fico)  
IL DIRIGENTE DELL'AREA TECNICA (Dott. Ing. M. Egidio Carraro)

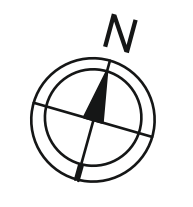


**Planimetria catastale del Comizio 9**



C.N.E di LENTINI FOLGIO N° 79  
SCALA 1:4.000

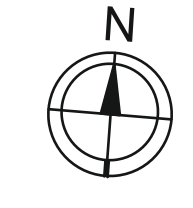
LEGENDA	COMIZIO 9	
grupp. di consegna	dn	Tabelloni
condotta principale	Ø 110	p.v.c. mt. mt.
condotta secondaria	Ø 125	
condotta eretiana	Ø 150	1.200.00
condotta eretiana	Ø 200	1000.00
saracinesca	Ø 225	
saracinesca	Ø 275	
sfalco n° 3	Ø 275	
sfalco n° 1	Ø 300	
n° 13	Ø 300	
sciarco n° 1	Ø 300	
n° 9	Ø 400	
strada	Ø 400	



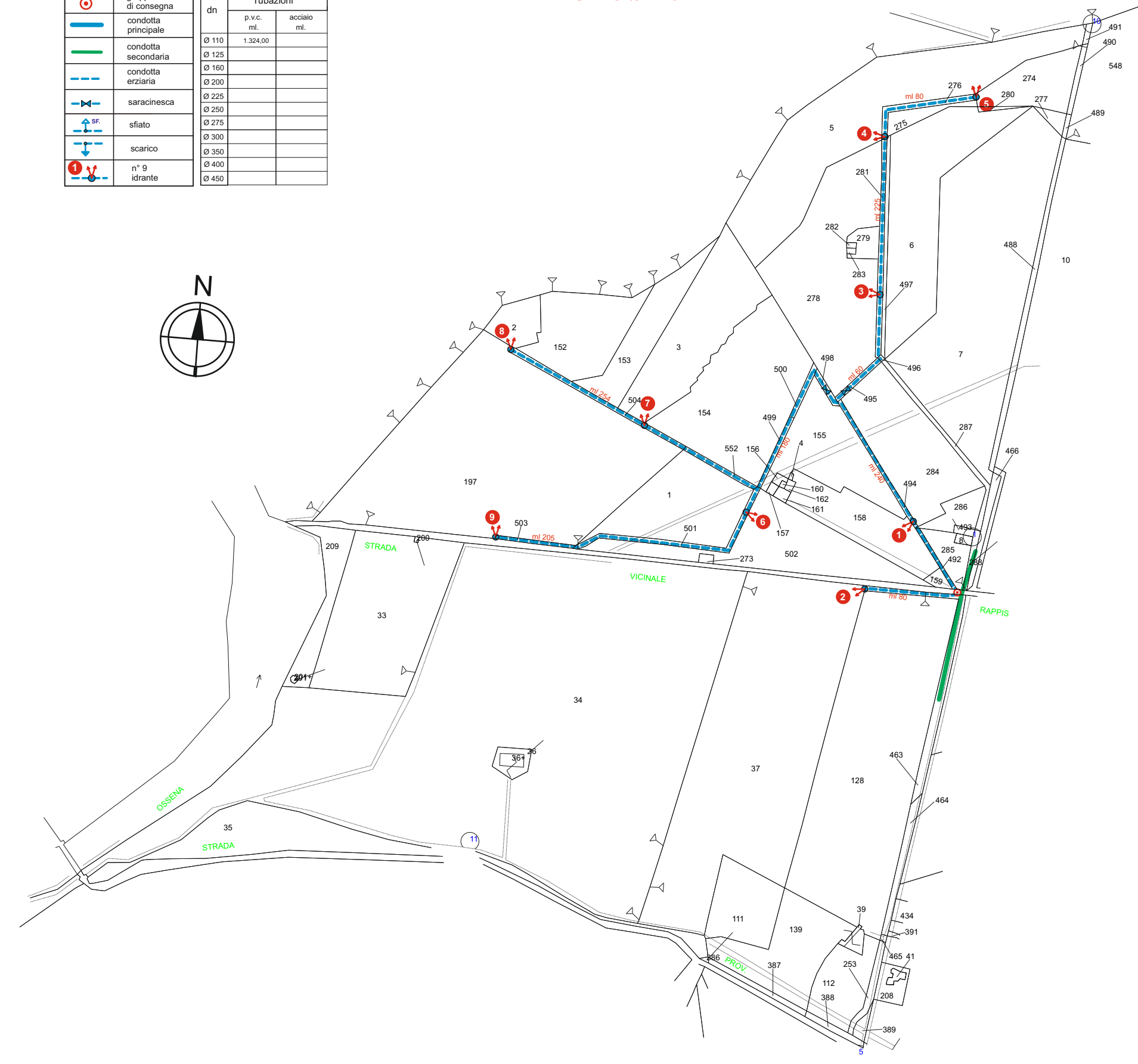
**Planimetria catastale del Comizio 13B**

C.N.E di LENTINI FOLGIO N° 80  
SCALA 1:4.000

LEGENDA	COMIZIO 13B	
grupp. di consegna	dn	Tabelloni
condotta principale	Ø 110	p.v.c. mt. mt.
condotta secondaria	Ø 125	1.200.00
condotta eretiana	Ø 150	
condotta eretiana	Ø 200	
saracinesca	Ø 225	
saracinesca	Ø 275	
sfalco	Ø 300	
sfalco	Ø 300	
n° 9	Ø 400	
strada	Ø 400	



TUTTO Ø 110




**Planimetria catastale del Comizio 10**

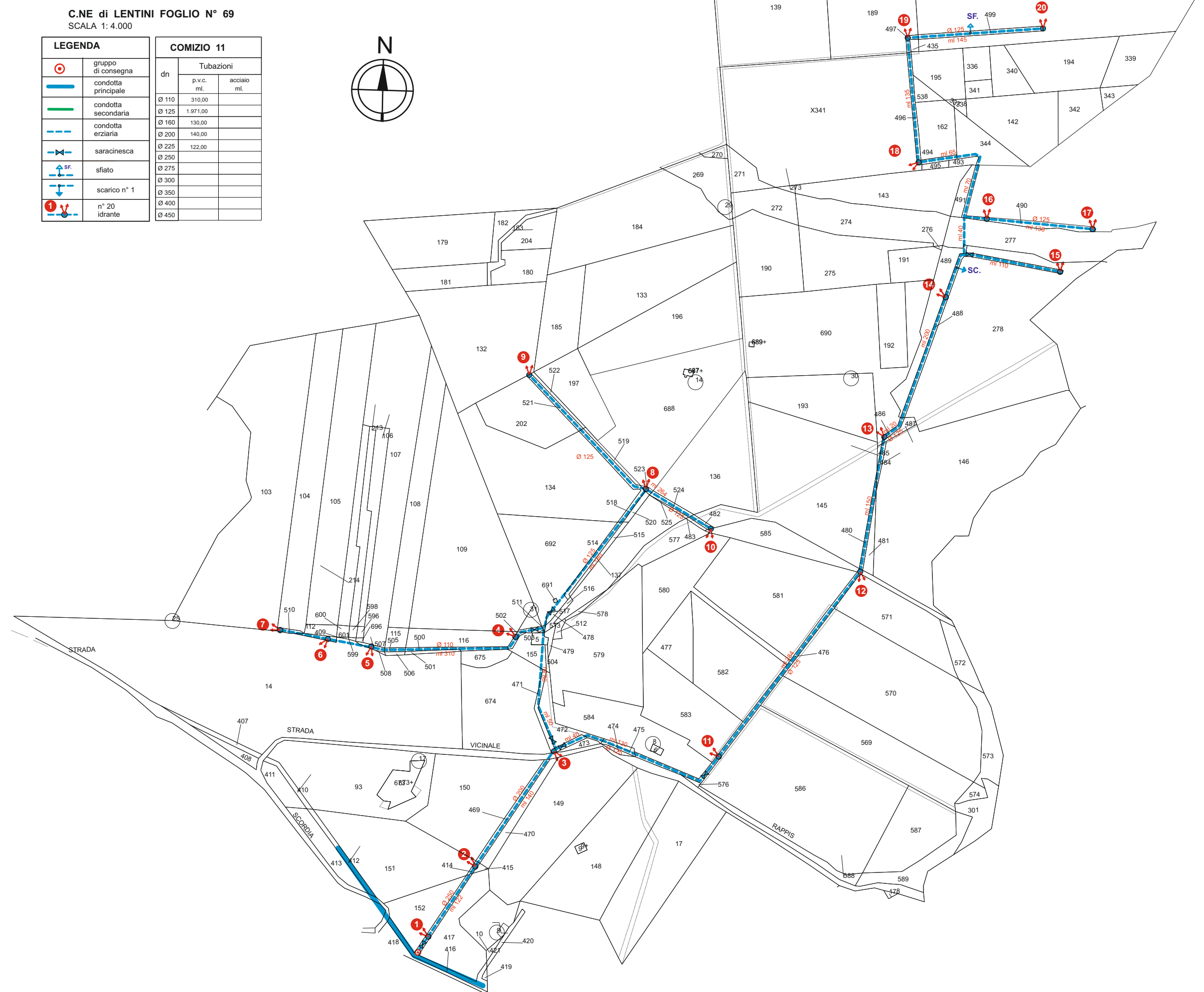


C.N.E di LENTINI FOLGIO N° 69  
SCALA 1:4.000

LEGENDA	COMIZIO 10	
grupp. di consegna	dn	Tabelloni
condotta principale	Ø 110	p.v.c. mt. mt.
condotta secondaria	Ø 125	1000.00
condotta eretiana	Ø 150	
condotta eretiana	Ø 200	
saracinesca	Ø 225	
saracinesca	Ø 275	
sfalco n° 1	Ø 275	
sfalco n° 1	Ø 300	
sfalco n° 1	Ø 300	
n° 9	Ø 400	
strada	Ø 400	

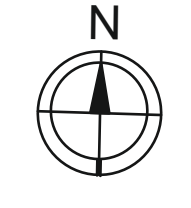


**Planimetria catastale del Comizio 11**

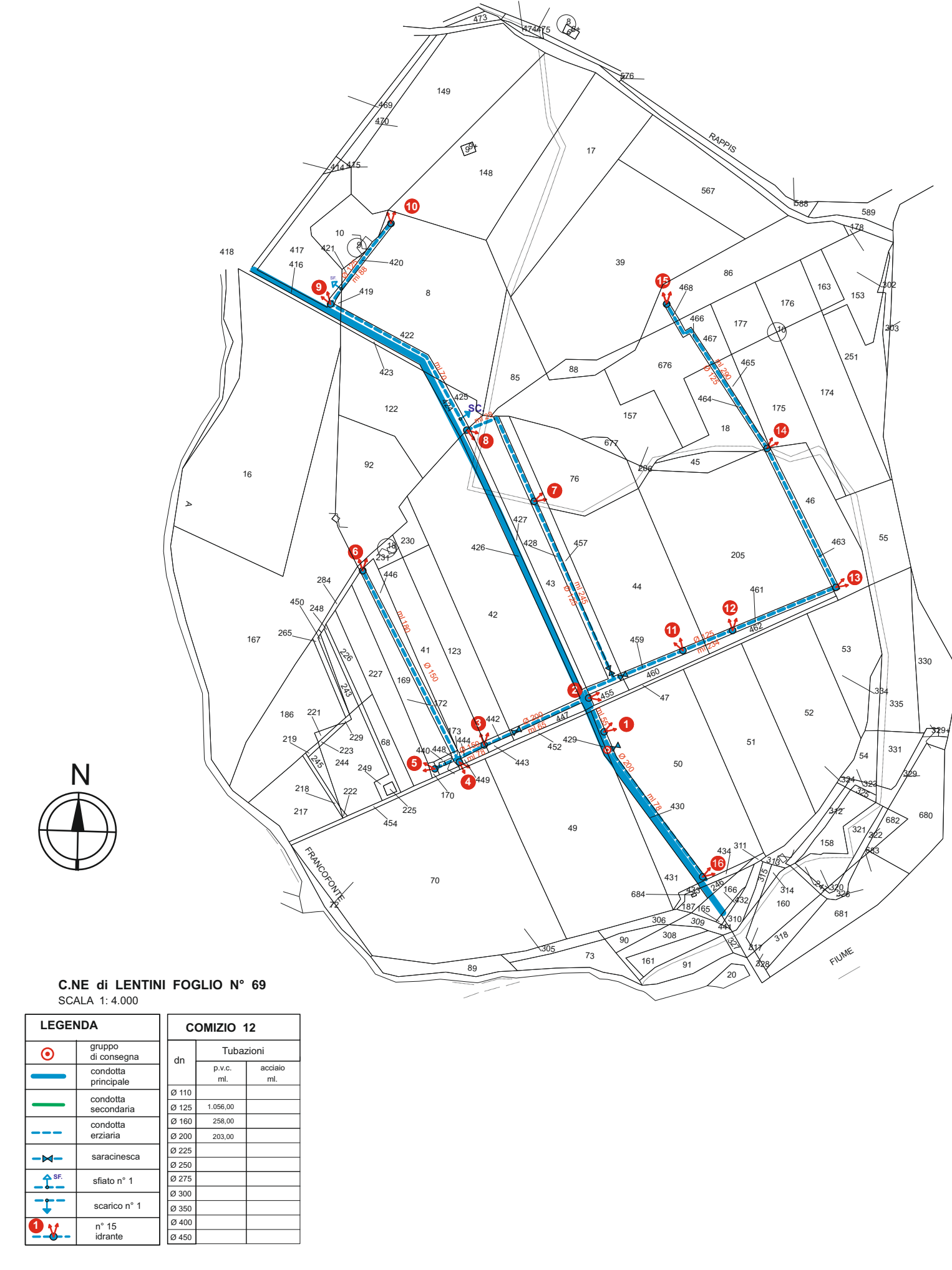


C.N.E di LENTINI FOLGIO N° 69  
SCALA 1:4.000

LEGENDA	COMIZIO 11	
grupp. di consegna	dn	Tabelloni
condotta principale	Ø 110	p.v.c. mt. mt.
condotta secondaria	Ø 125	1.000.00
condotta secondaria	Ø 150	1.000.00
condotta eretiana	Ø 200	1400.00
condotta eretiana	Ø 225	1220.00
saracinesca	Ø 250	
saracinesca	Ø 275	
sfalco	Ø 300	
sfalco	Ø 300	
n° 20	Ø 400	
strada	Ø 400	

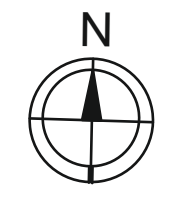


**Planimetria catastale del Comizio 12**

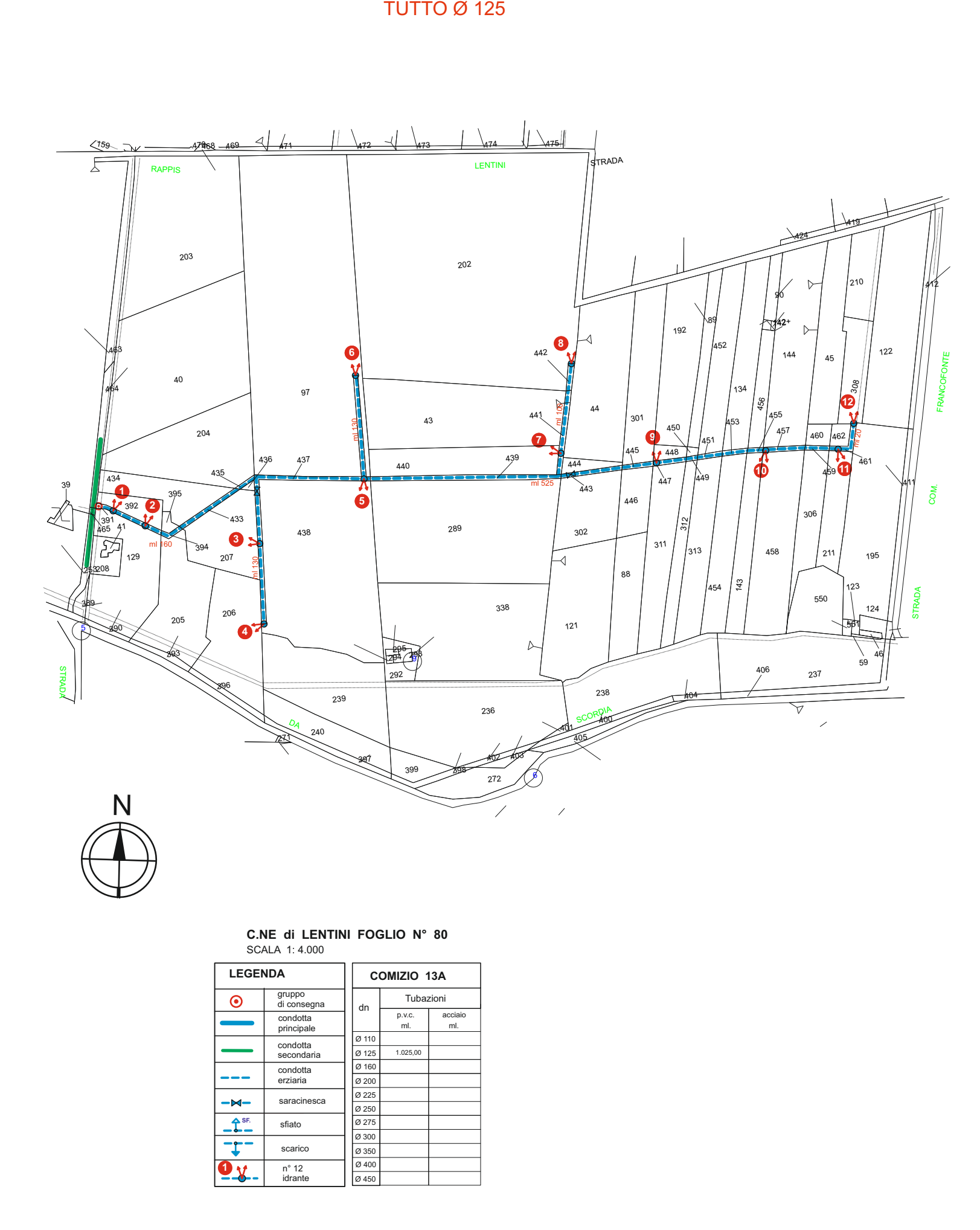


C.N.E di LENTINI FOLGIO N° 69  
SCALA 1:4.000

LEGENDA	COMIZIO 12	
grupp. di consegna	dn	Tabelloni
condotta principale	Ø 110	p.v.c. mt. mt.
condotta secondaria	Ø 125	1.000.00
condotta secondaria	Ø 150	1.000.00
condotta eretiana	Ø 200	200.00
condotta eretiana	Ø 225	200.00
saracinesca	Ø 250	
saracinesca	Ø 275	
sfalco n° 1	Ø 275	
sfalco n° 1	Ø 300	
sfalco n° 1	Ø 300	
n° 15	Ø 400	
strada	Ø 400	

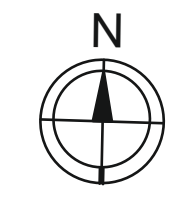


**Planimetria catastale del Comizio 13A**



C.N.E di LENTINI FOLGIO N° 80  
SCALA 1:4.000

LEGENDA	COMIZIO 13A	
grupp. di consegna	dn	Tabelloni
condotta principale	Ø 110	p.v.c. mt. mt.
condotta secondaria	Ø 125	1.000.00
condotta secondaria	Ø 150	1.000.00
condotta eretiana	Ø 200	
condotta eretiana	Ø 225	
saracinesca	Ø 250	
saracinesca	Ø 275	
sfalco	Ø 300	
sfalco	Ø 300	
n° 12	Ø 400	
strada	Ø 400	



TUTTO Ø 125