

CONSORZIO DI BONIFICA N°10 SIRACUSA
Sede a LENTINI Via Agnone 68

MIGLIORAMENTO DEI SISTEMI DI ADDUZIONE E DISTRIBUZIONE DEL COMPRESORIO IRRIGUIO CONSORTILE AREA NORD CONSISTENTE NEL RIFACIMENTO DI TRATTI DI CONDOTTE DETERIORATE, INSTALLAZIONE DI MISURATORI DI PORTATA DI IV LIVELLO E IMPLEMENTAZIONE DEI SISTEMI AUTOMAZIONE E TELECONTROLLO ALLA CONSEGNA, FINALIZZATO ALLA MAGGIORE EFFICIENZA, FLESSIBILITÀ E RISPARMIO DELLA RISORSA IDRICA - (Azione d-h PSRN 2014-2020).



Verifica eseguita ai sensi dell'art.26 del D.lgs 50/2016

ESITO POSITIVO in data 10/08/2021

IL VERIFICATORE
Dott. Ingegneria Edilizia
Certificato n° 8114/10/09
10/09/2021

PROGETTO
03/06/2017
PUBBLICAZIONE
04/08/2017

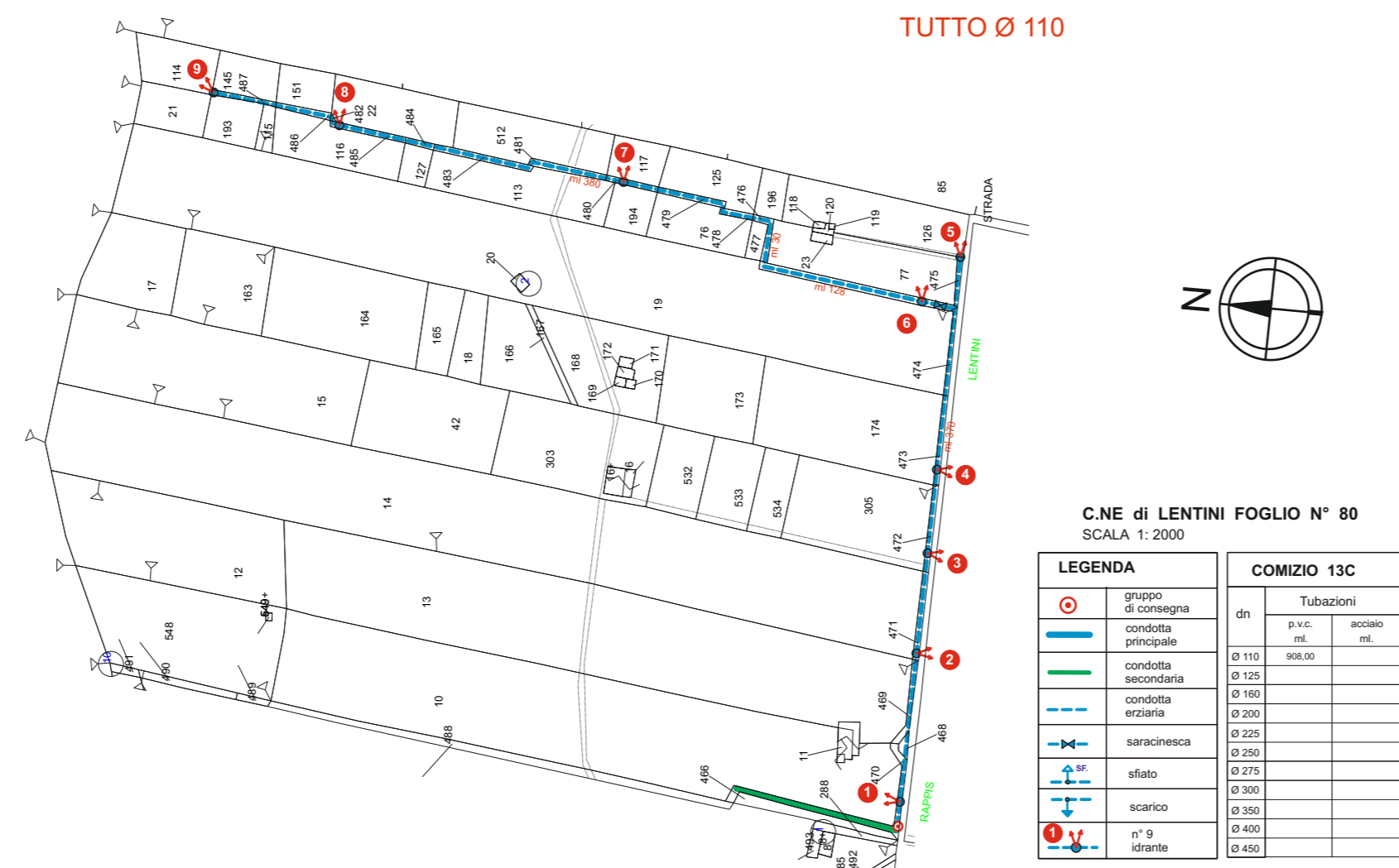
ELABORATO: **E.8**
OGGETTO: Stralci planimetrie catastali delle reti comiziali Opilastro 1° stralzo 13c-13d-13e-13f-13g-13h-13i-13l scala 1/4.000

AGG.	DATA	REDATTO	ANNOTAZIONI
	Maggio 2017	dall'Ufficio Tecnico Consortile	prezzario 2013

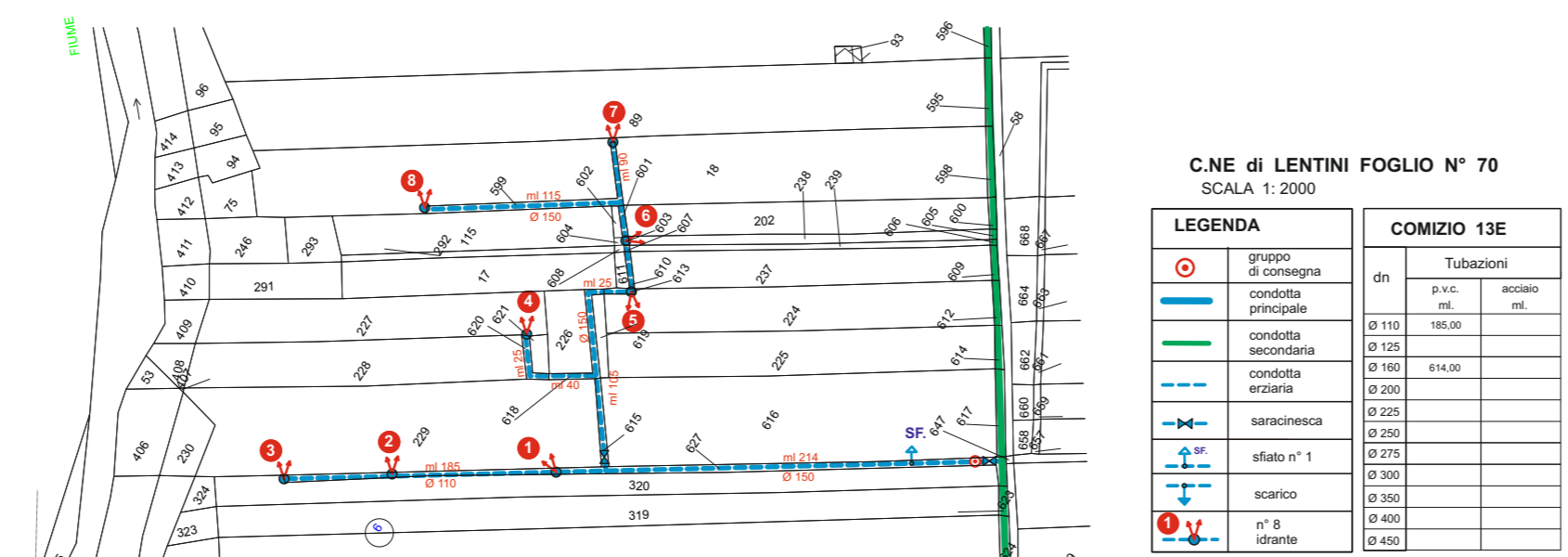
IL R.U.P. (Dott. Avv. Salvatore Fiascaro) IL PROGETTISTA (Dott. Paolo Pappalardo) IL DIRIGENTE DELL'AREA TECNICA (Dott. Ing. M. Gaetano Caporaso)

Consorzio di Bonifica N°10 Siracusa
23/05/1997
N. 143

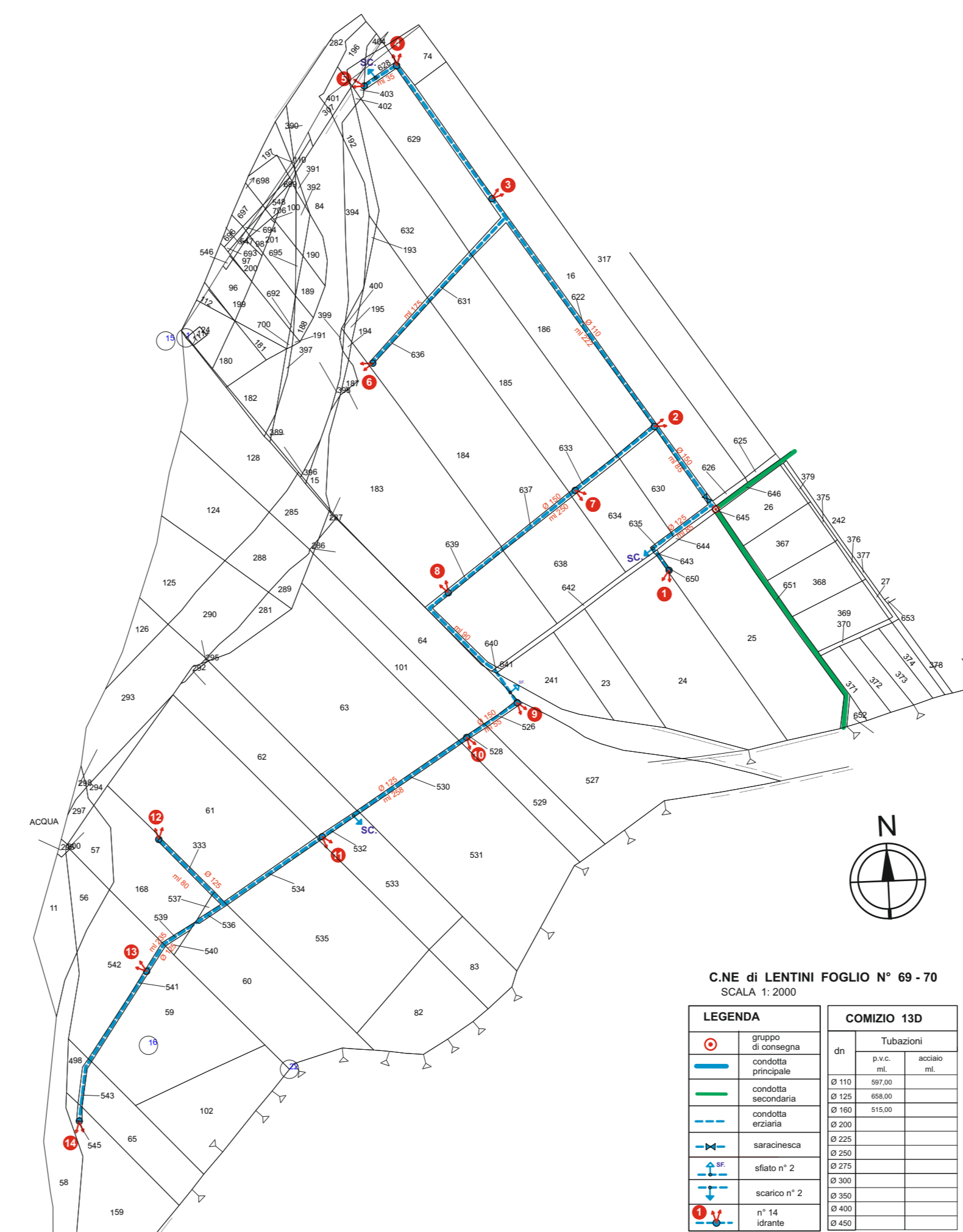
Planimetria catastale del Comizio 13C



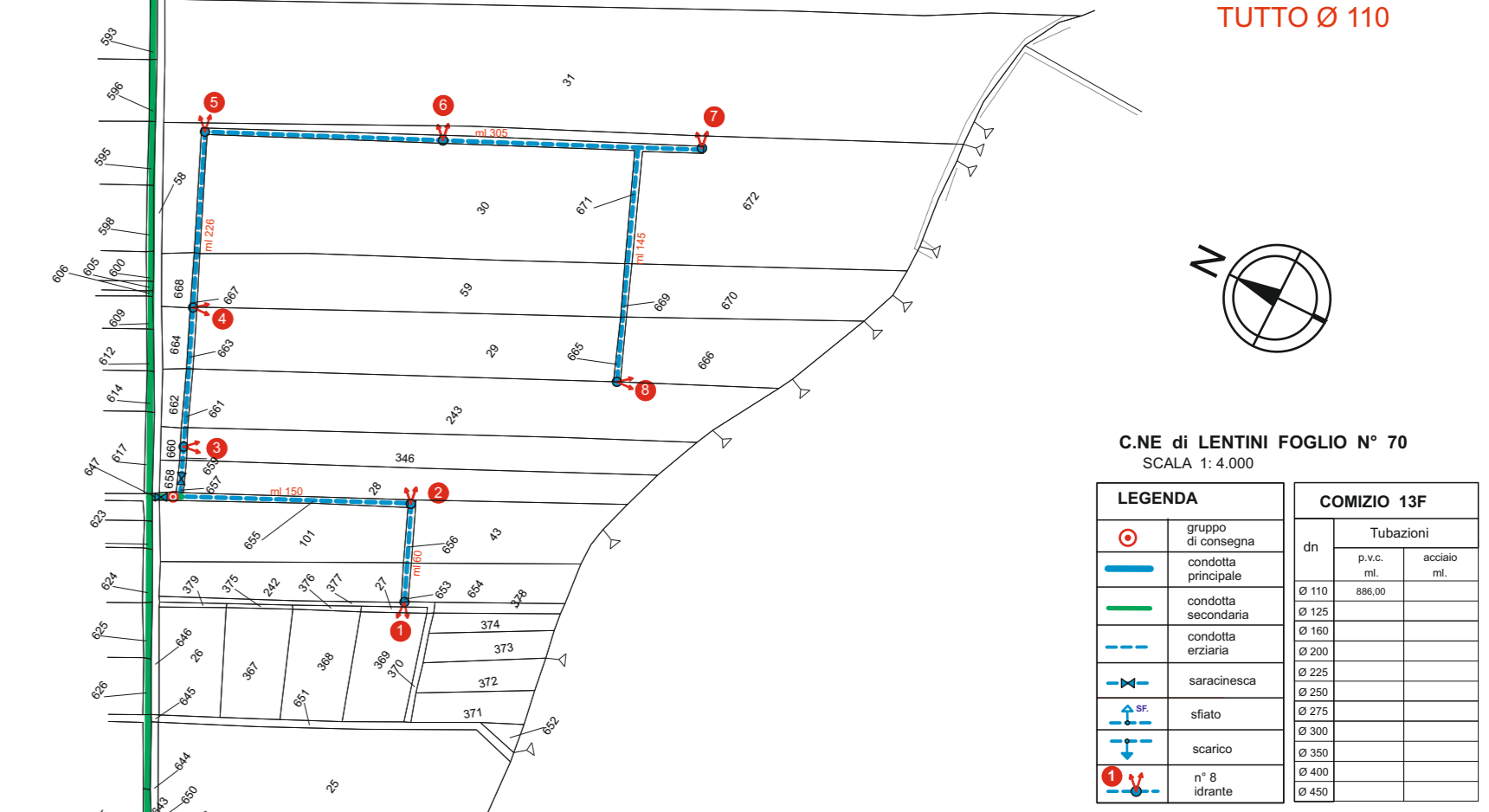
Planimetria catastale del Comizio 13E



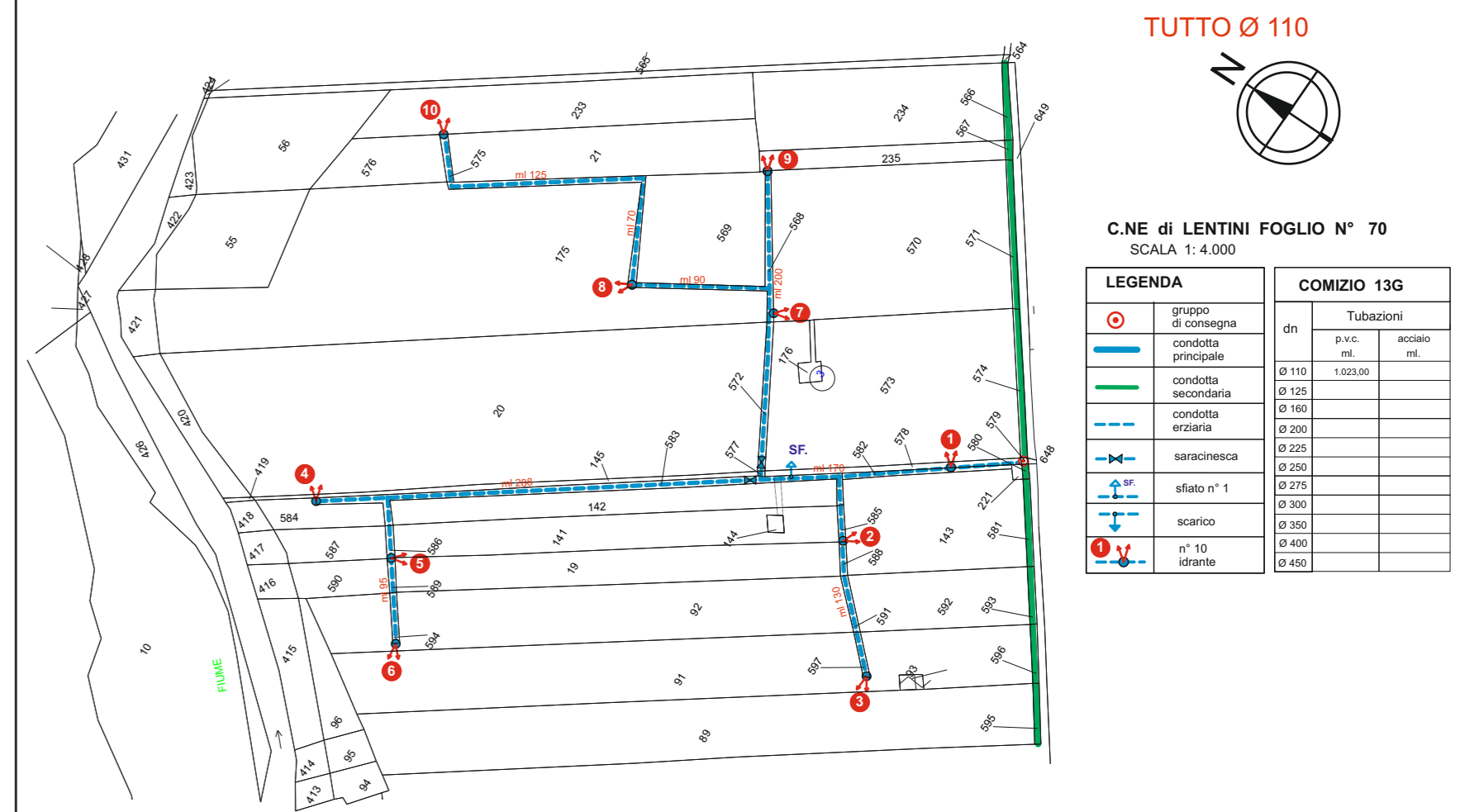
Planimetria catastale del Comizio 13D



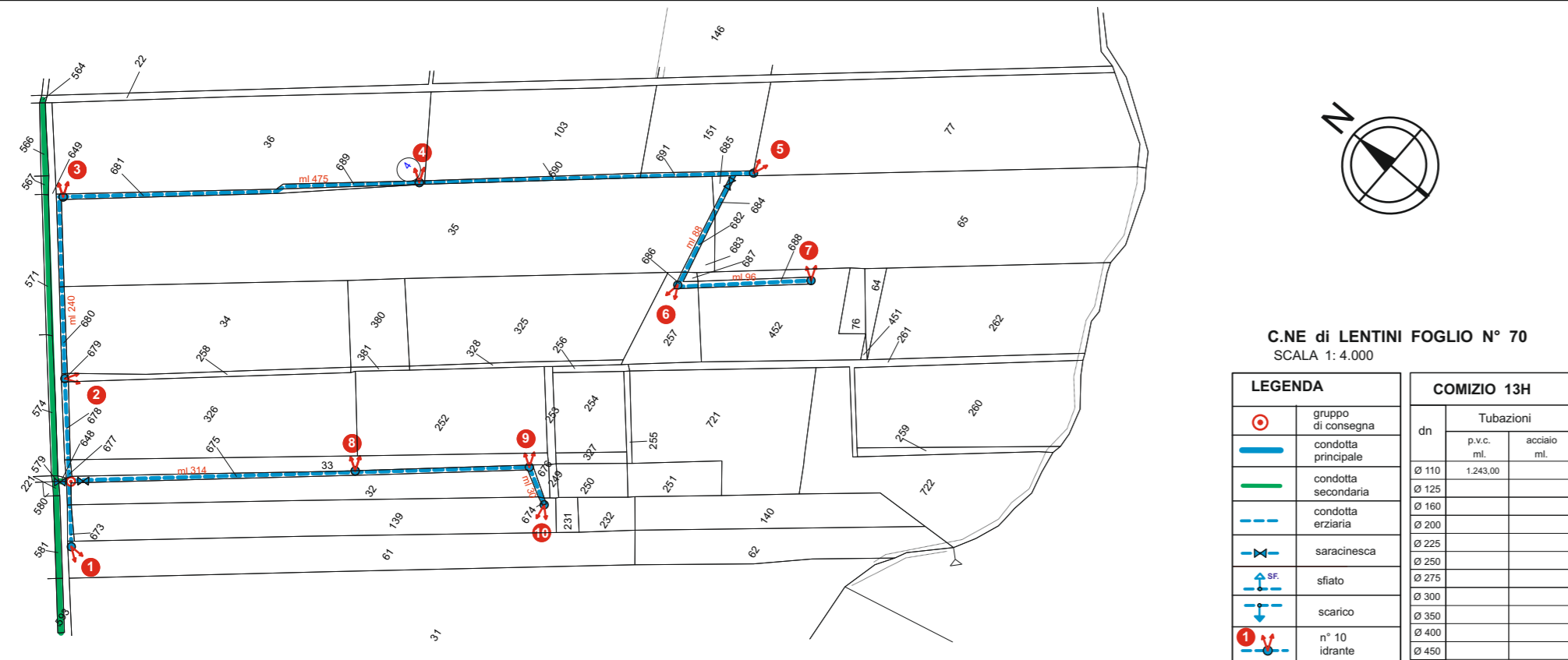
Planimetria catastale del Comizio 13F



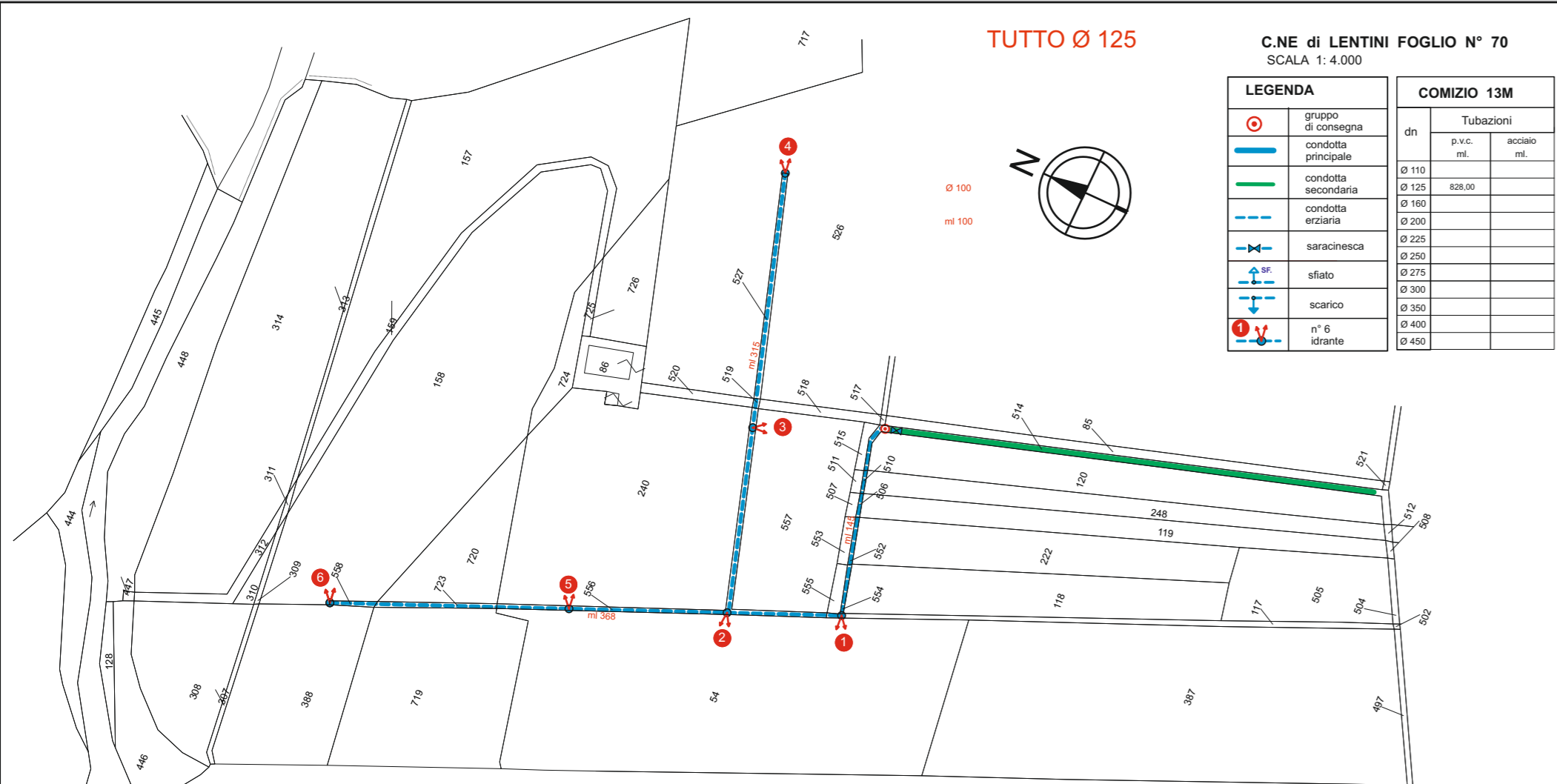
Planimetria catastale del Comizio 13G



Planimetria catastale del Comizio 13H



Planimetria catastale del Comizio 13M



Planimetria catastale del Comizio 13I



Planimetria catastale del Comizio 13L

