

**CONSORZIO DI BONIFICA N°10 SIRACUSA**  
Sede a LENTINI Via Agnone 68

MIGLIORAMENTO DEI SISTEMI DI ADDUZIONE E DISTRIBUZIONE DEL COMPENSORIO IRRIGUO CONSORTILE AREA NORD CONSISTENTE NEL RIFACIMENTO DI TRATTI DI CONDOTTE DETERIORATE, INSTALLAZIONE DI MISURATORI DI PORTATA DI IV° LIVELLO E IMPLEMENTAZIONE DEI SISTEMI AUTOMAZIONE E TELECONTROLLO ALLA CONSEGNA, FINALIZZATO ALLA MAGGIORE EFFICIENZA, FLESSIBILITÀ E RISPARMIO DELLA RISORSA IDRICA - (Azione d-h PRN 2014-2020).



Verifica eseguita ai sensi dell'art.26 del D.lgs 50/2016  
ESITO POSITIVO in data 10/08/2021  
IL VERIFICATORE  
Dott. Ing. Vincenzo Galliciano  
Certificato n° 10/08/2021  
1009

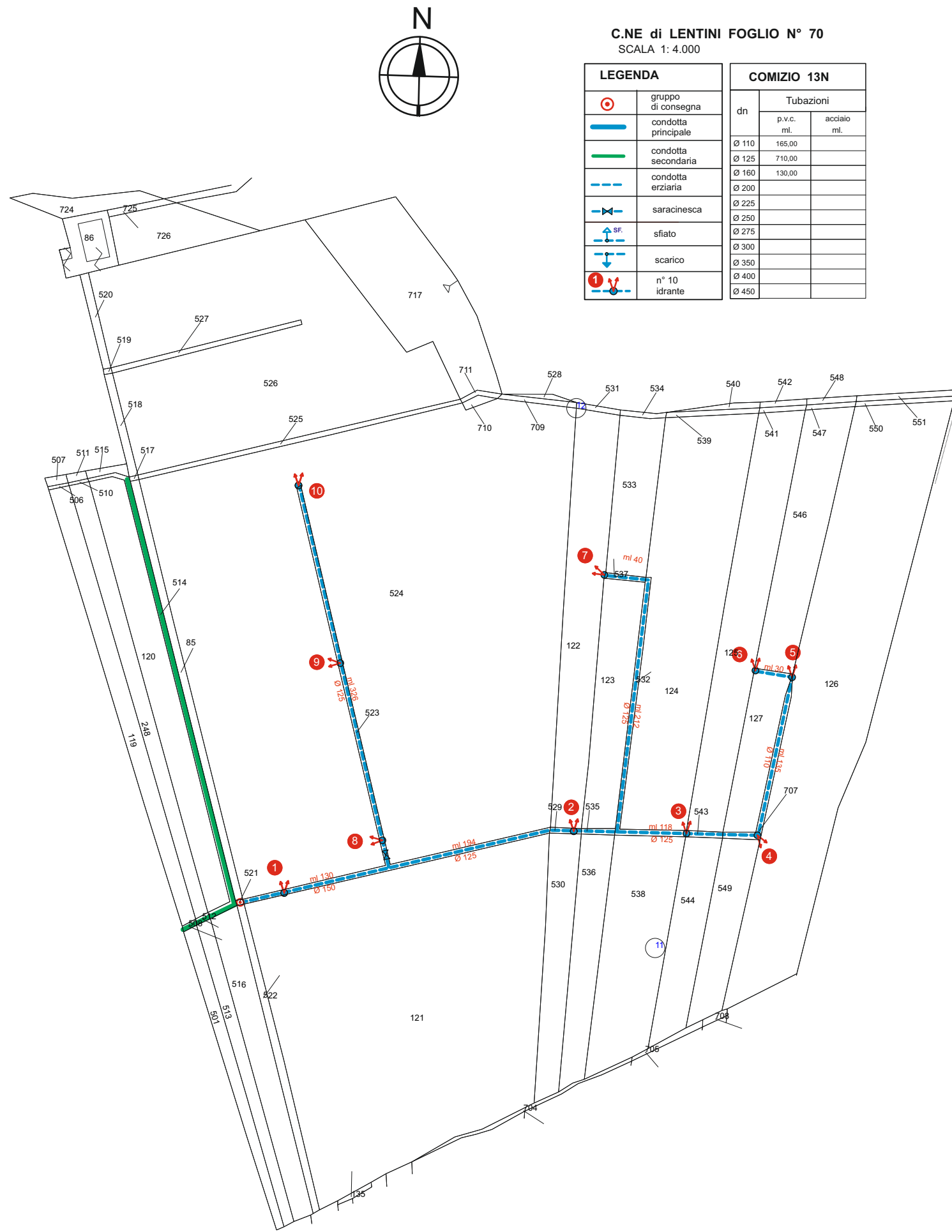
00486 03/06/2017  
PARRIGI N. 2015/2016 DATA  
II. S. GIUSEPPE RIVIO  
M

ELABORATO : **E.9**  
OGGETTO: **Stralci planimetrie catastali delle reti comiziali Ogliastra 1° stralcio 13n-13o - 13p - 14a - 14b - 14c - 14d scala 1/4.000**

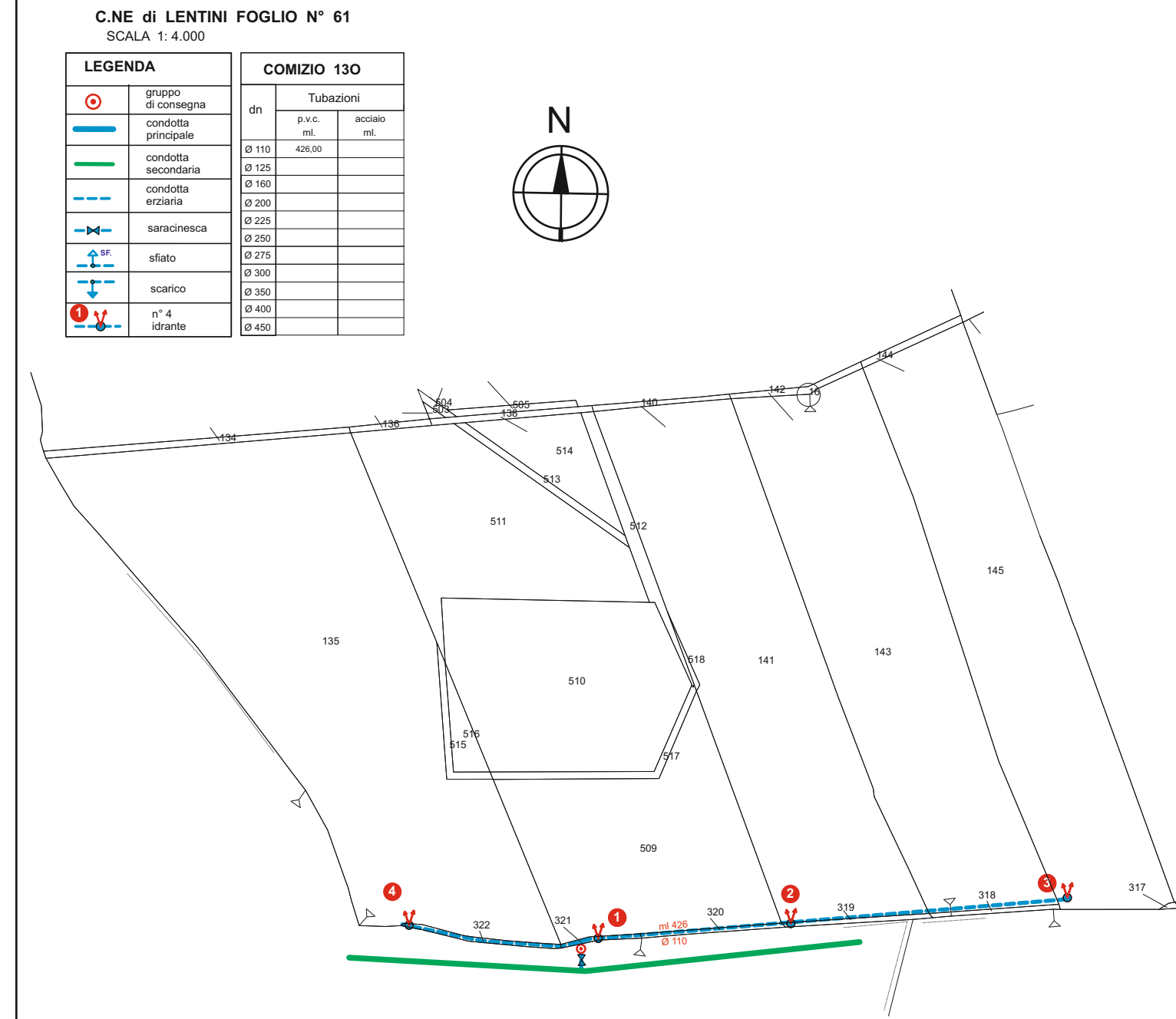
AGG.	DATA	REDATTO	ANNOTAZIONI
	Maggio 2017	dall'Ufficio Tecnico Consortile	prezzario 2013

IL R.U.P. (Dott. Arch. Salvatore Filicaro)  
IL PROGETTISTA (Geom. Paolo Fioravanti)  
IL DIRIGENTE DELL'AREA TECNICA (Dott. Ing. M. Giustino Ciancaro)

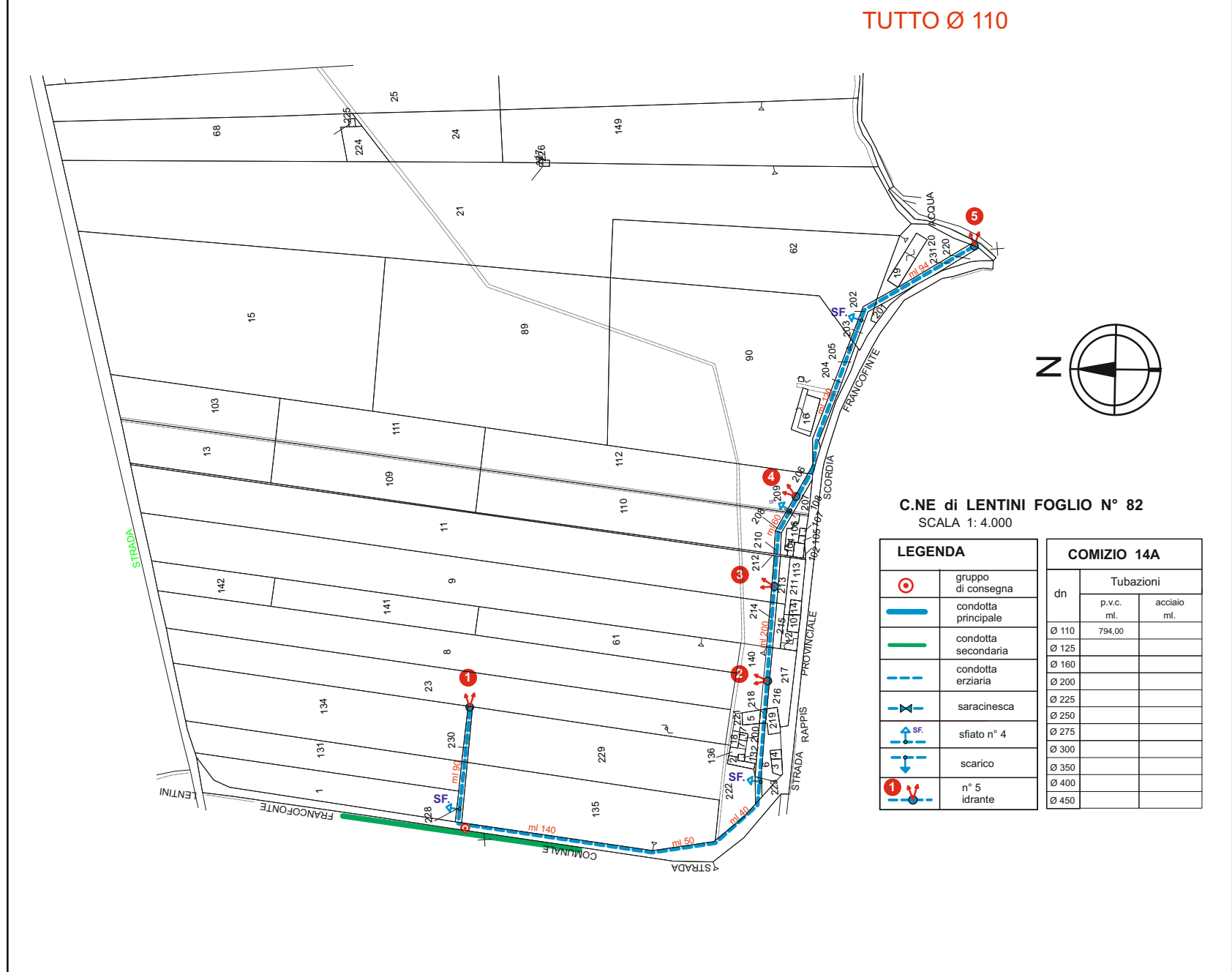
**Planimetria catastale del Comizio 13N**



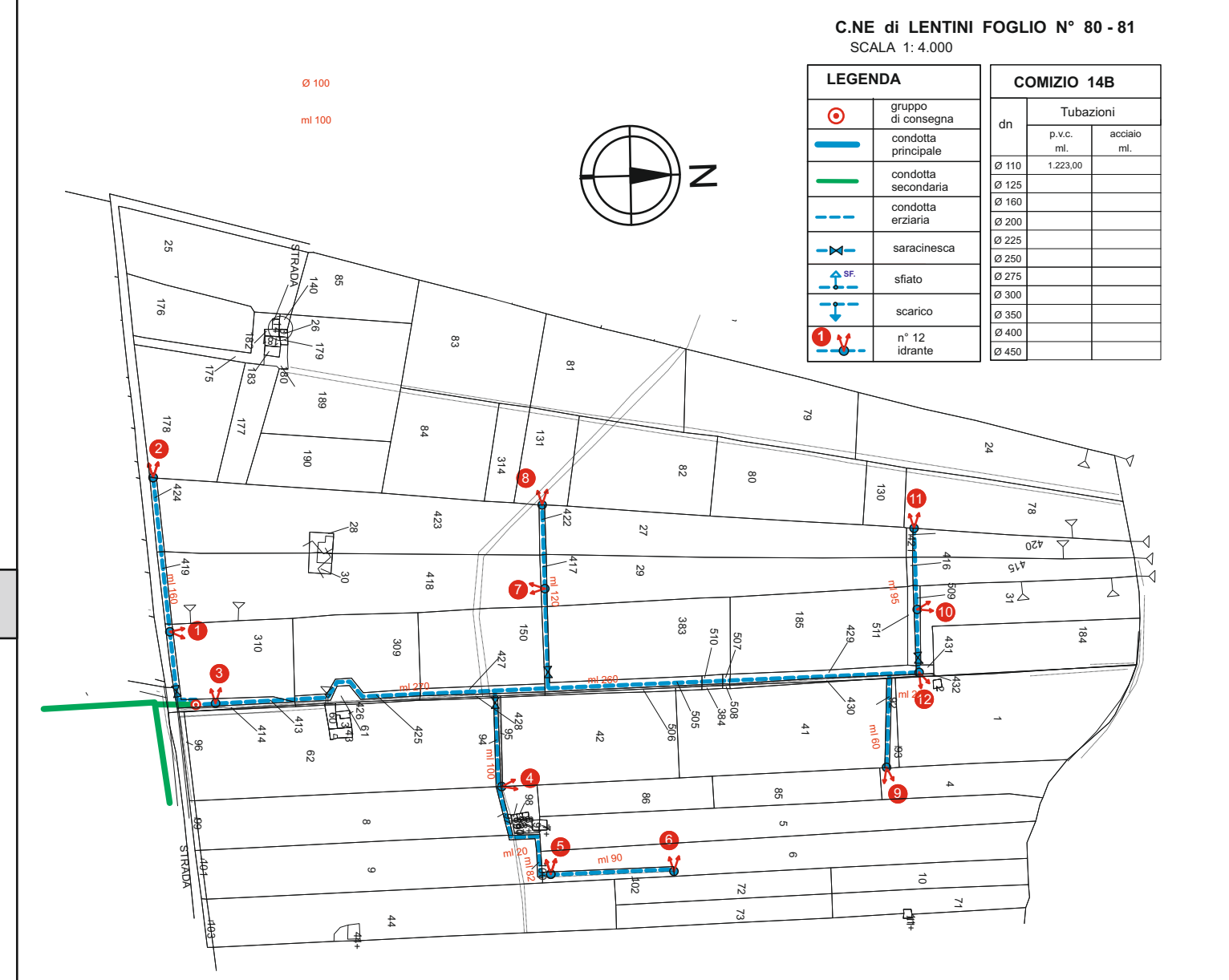
**Planimetria catastale del Comizio 13O**



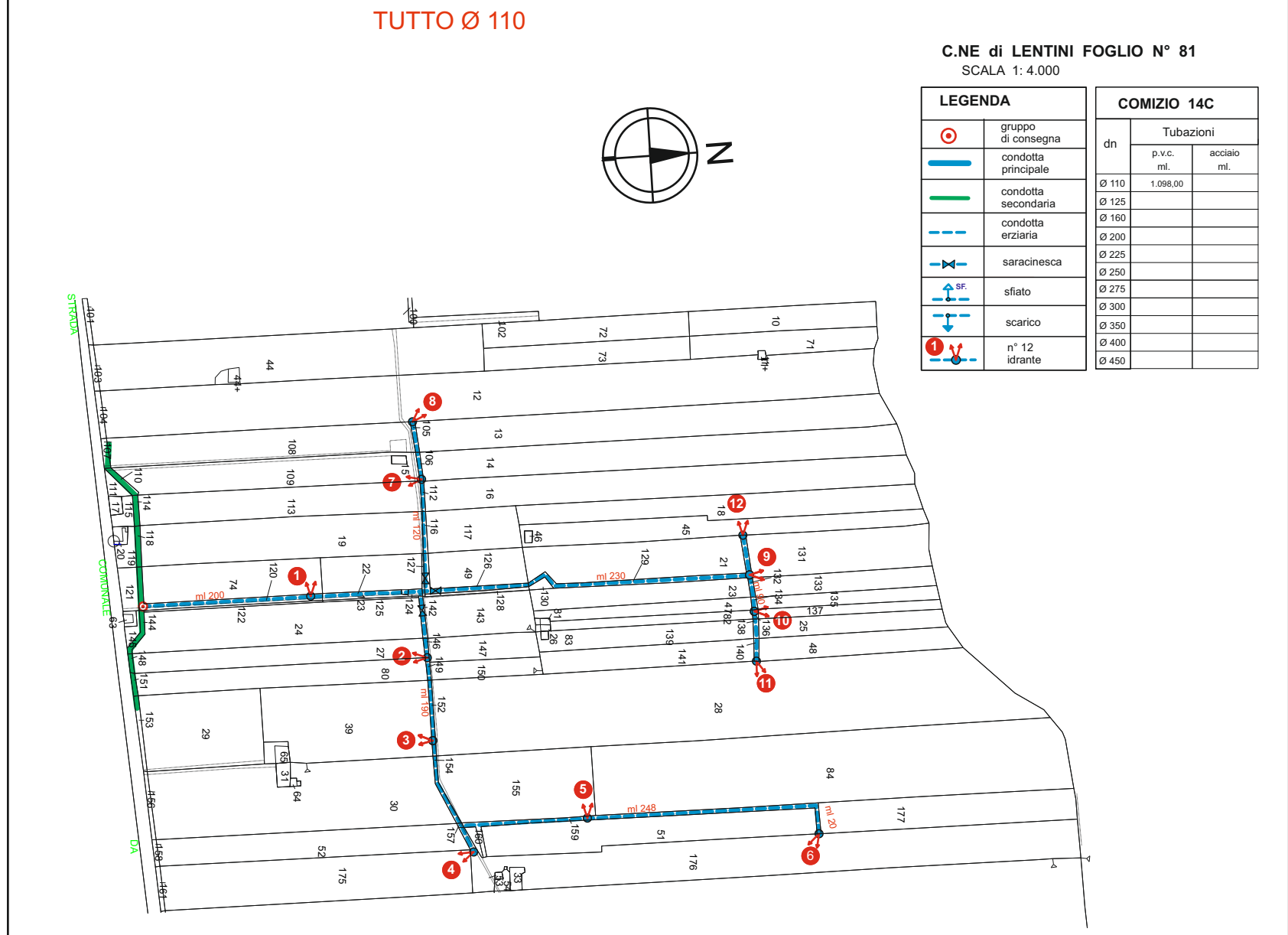
**Planimetria catastale del Comizio 14A**



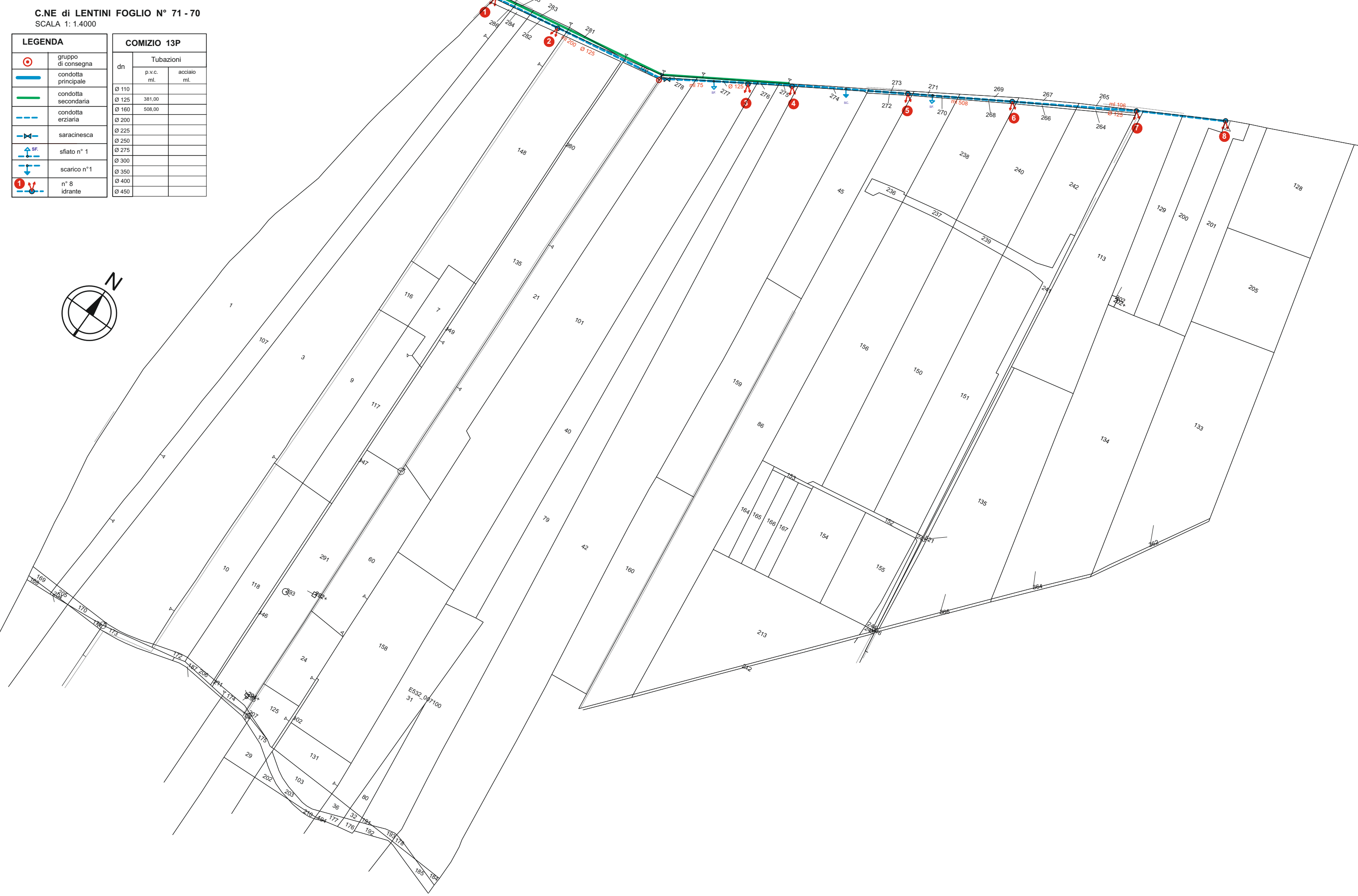
**Planimetria catastale del Comizio 14B**



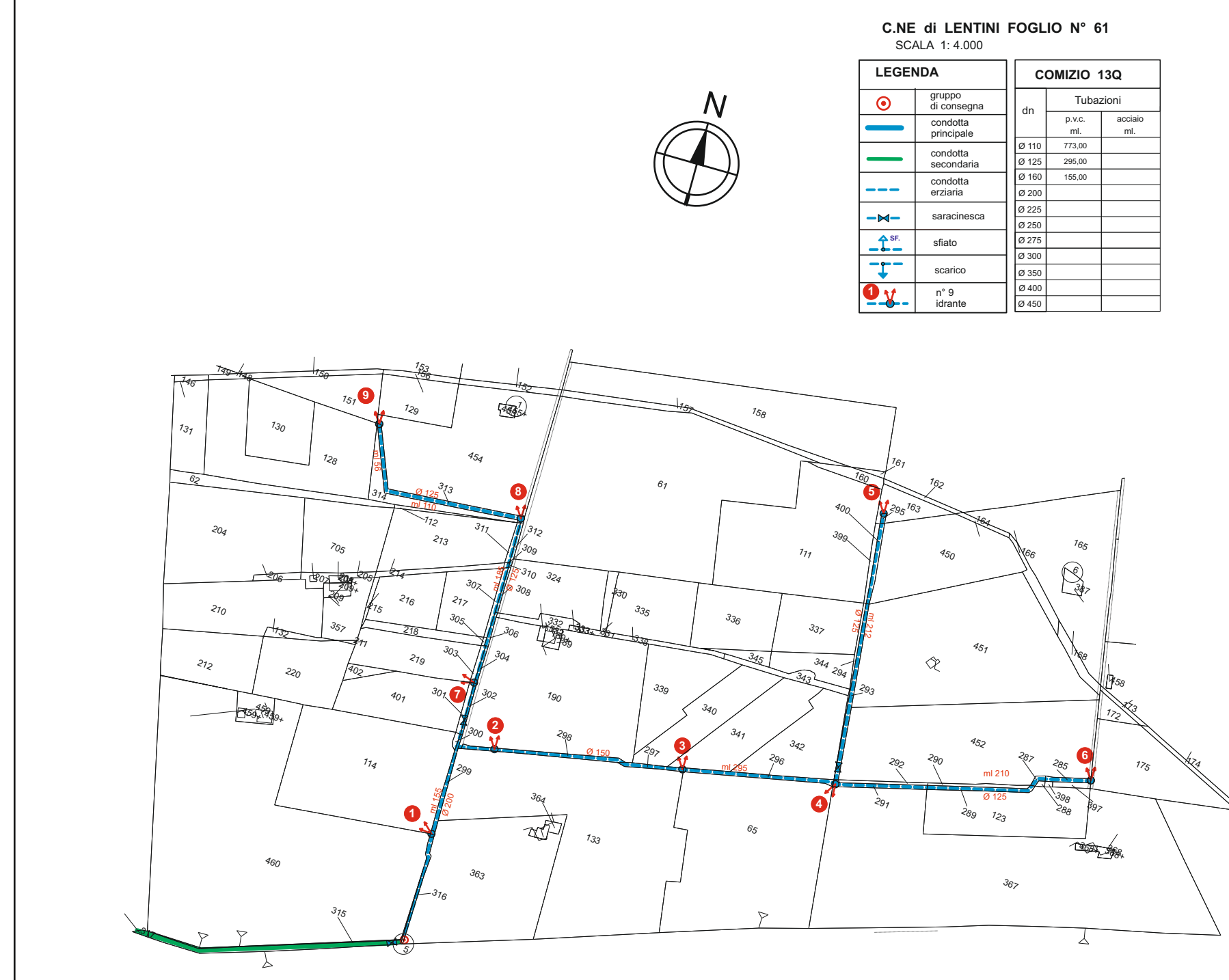
**Planimetria catastale del Comizio 14C**



**Planimetria catastale del Comizio 13P**



**Planimetria catastale del Comizio 13Q**



**Planimetria catastale del Comizio 14D**

