

**CONSORZIO DI BONIFICA N°10 SIRACUSA**  
Sede a LENTINI Via Agnone 68

MIGLIORAMENTO DEI SISTEMI DI ADDUZIONE E DISTRIBUZIONE DEL COMPRESORIO IRRIGUO CONSORTILE AREA NORD CONSISTENTE NEL RIFACIMENTO DI TRATTI DI CONDOTTE DETERIORATE, INSTALLAZIONE DI MISURATORI DI PORTATA DI IV° LIVELLO E IMPLEMENTAZIONE DEI SISTEMI AUTOMAZIONE E TELECONTROLLO ALLA CONSEGNA, FINALIZZATO ALLA MAGGIORE EFFICIENZA, FLESSIBILITÀ E RISPARMIO DELLA RISORSA IDRICA - (Azione d-h PSRN 2014-2020).




Verifica eseguita ai sensi dell'art.26 del D.lgs 50/2016  
ESITO POSITIVO in data 10/08/2021  
IL VERIFICATORE  
Dott. Ing. Giancarlo Scudato  
Certificato n° 01/10/2021

Verifica eseguita ai sensi dell'art.26 del D.lgs 50/2016  
ESITO POSITIVO in data 10/08/2021  
IL VERIFICATORE  
Dott. Ing. Giancarlo Scudato  
Certificato n° 01/10/2021

ELABORATO : **F.4**  
OGGETTO: **Stralci planimetrie catastali delle reti comiziali S15- S16 - S17 - S19 - S20 - S24 scala 1/4.000**

AGG.	DATA	REDATTO	ANNOTAZIONI
	Maggio 2017	dall'Ufficio Tecnico Consortile	prezzario 2013

IL R.U.P. (Dott. Arch. Salvatore Falciano)  
IL PROGETTISTA (Geom. Paolo Falciano)  
IL DIRIGENTE DELL'AREA TECNICA (Dott. Ing. M. Roberto Cancaro)



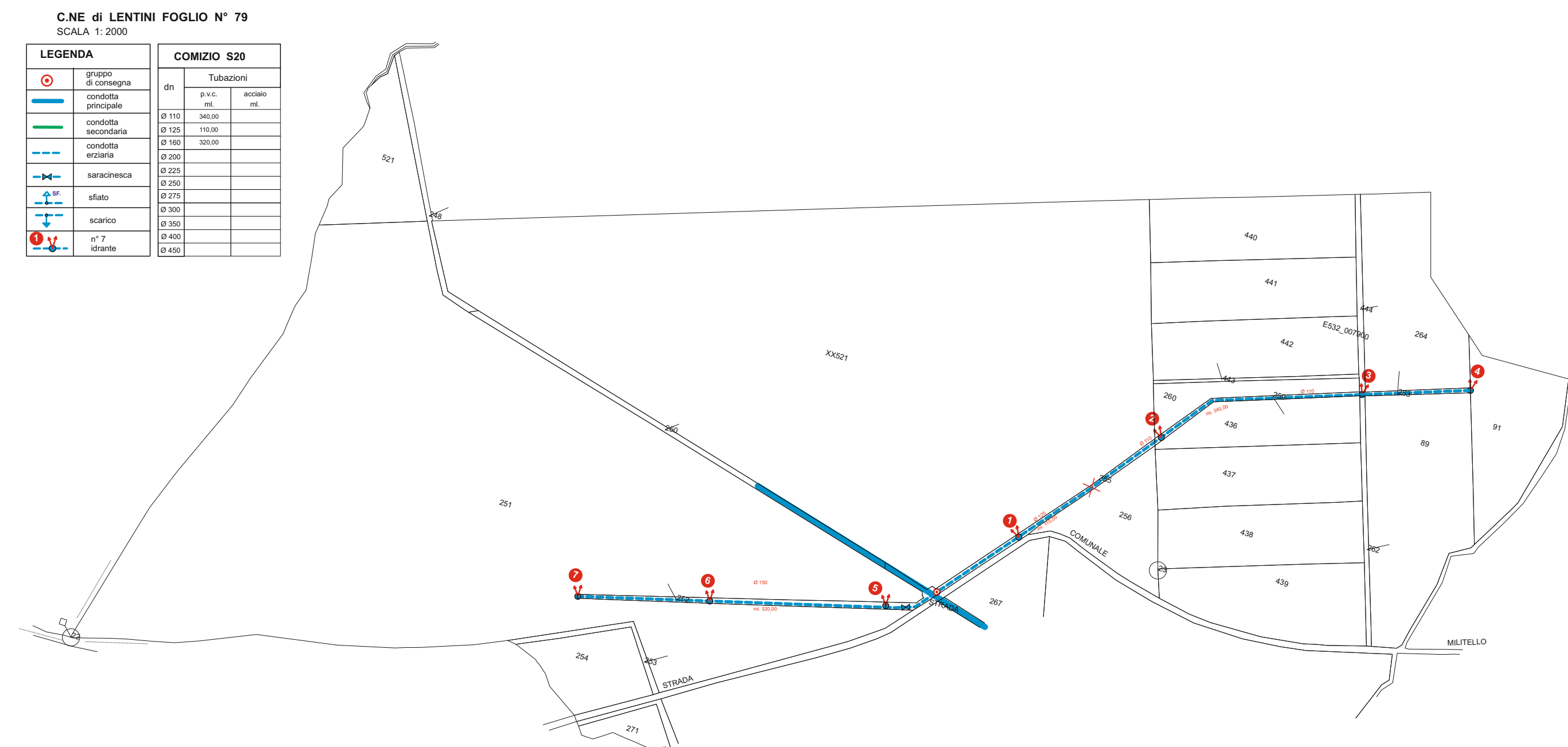
**Planimetria catastale del Comizio S15**



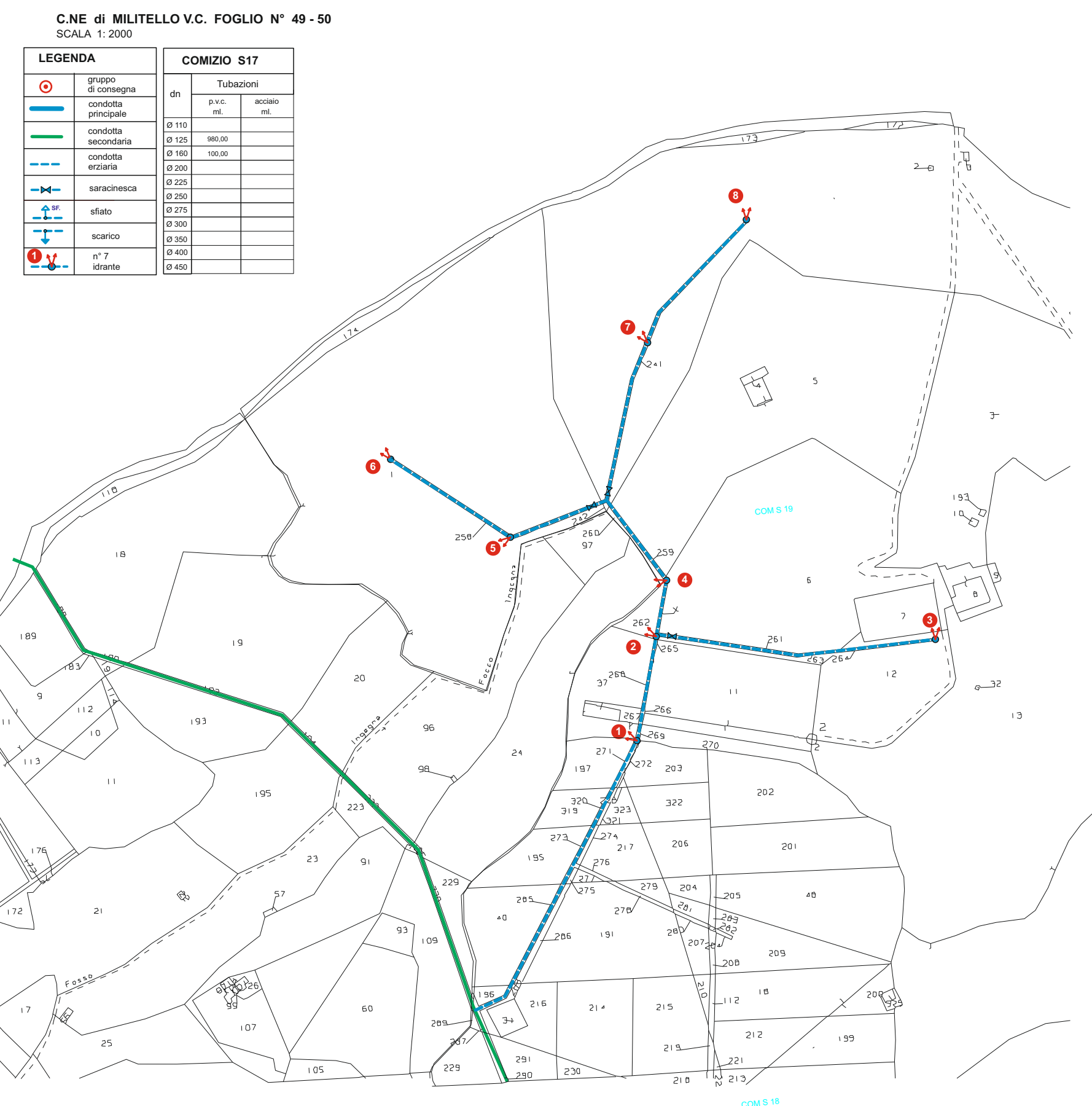
**Planimetria catastale del Comizio S16**



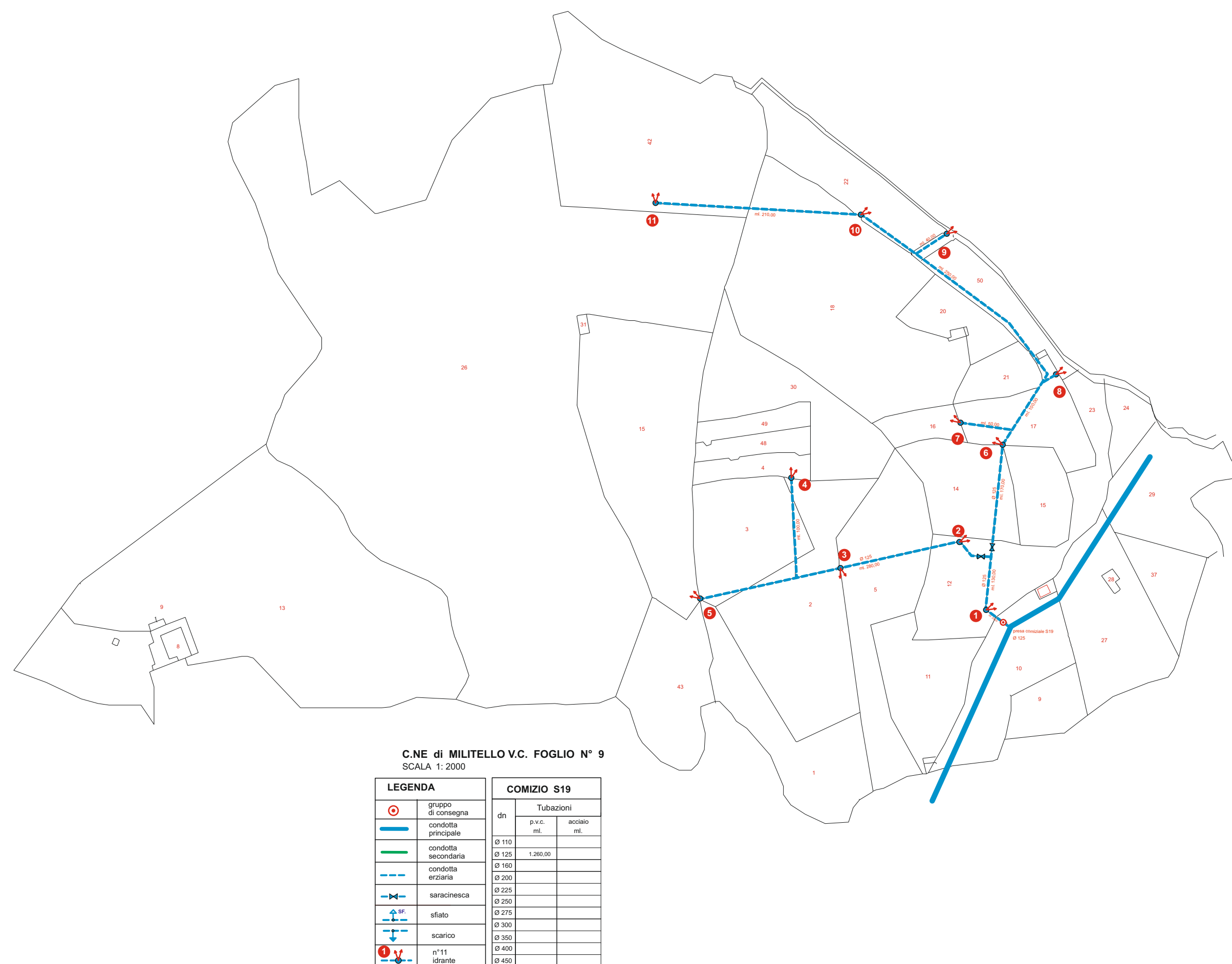
**Planimetria catastale del Comizio S20**



**Planimetria catastale del Comizio S17**



**Planimetria catastale del Comizio S19**



**Planimetria catastale del Comizio S24**

