Mandatario senza rappresentanza del
CONSORZIO DI BONIFICA SICILIA ORIENTALE
(D.P.Reg.Sic. n. 467 del 12.09.2017)
giusta Deliberazione Commissariale n. 8 del 30.10.2017
Via Agnone n°68 - 96016 - Lentini (SR)

LAVORI DI RIPRISTINO DELLA FUNZIONALITA' IDRAULICA DEI CANALI DI SCOLO CONSORTILI DELL'AREA NORD *DEL COMPRENSORIO DEL* ***«PANTANO GELSARI».***

PROGETTO ESECUTIVO

			2	0	S	R	1:100 1:2.000	**D.6**
Codice Lavoro			Anno		Provincia		Scala	N° allegati

OGGETTO:

PROFILO CANALE ACQUE ALTE AGNONE

VISTI ED APPROVAZIONI

IL PROGETTISTA
(Geom. Paolo Fisicaro)

IL RESPONSABILE UNICO DEL PROCEDIMENTO
(Dr. Ing. Stefano Grimaldi)

V.TO Il DIRIGENTE AREA TECNICA MANUTENZIONE
(Dr. Geol. Gaetano Punzi)

Il DIRIGENTE AREA TECNICA PROGETTAZIONE
(Dr. Ing. Eugenio Pollicino)

REV.	DATA	REDATTO	CONTROLLATO	APPROVATO	ANNOTAZIONI
	Febbraio 2019	*dall'Ufficio Tecnico Consortile*			*prezziario 2019*

SCALE
LUNGHEZZE 1: 2.000
ALTEZZE 1 : 100



FONDAMENTALE A -5 m slm

PICCHETTI E SEZIONI		1	2	3	4
QUOTE	TERRENO	8,54	7,54	7,32	7,06
	FONDO PROGETTO	5,64	5,63	5,59	5,55
	SOMMITA' ARGINE	8,04	8,03	7,99	7,95
QUOTE	PARZIALI	9,40	38,22	38,22	60,00
	PROGRESSIVE	0,00	9,40	47,62	85,84
ETTOMETRI E CHILOMETRI		0			1

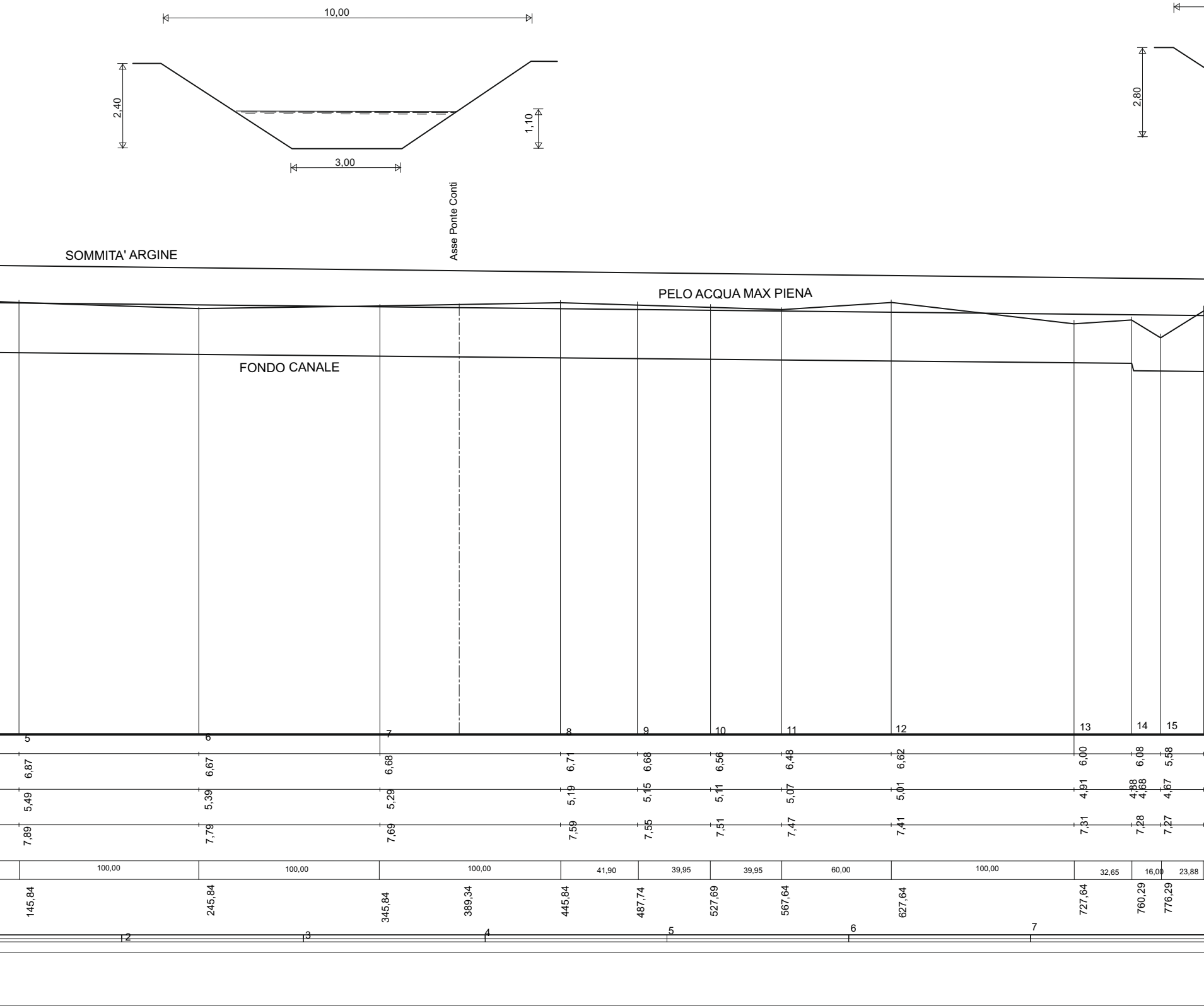
10,00
2,40
1,10
3,00
2,80
Asse Ponte Conti
SOMMITA' ARGINE
PELO ACQUA MAX PIENA
FONDO CANALE
5
6
7
8
9
10
11
12
13
14
15
6,87
6,67
6,68
6,71
6,68
6,56
6,48
6,62
6,00
6,08
5,58
5,49
5,39
5,29
5,19
5,15
5,11
5,07
5,01
4,91
4,88
4,68
4,67
7,89
7,79
7,69
7,59
7,55
7,51
7,47
7,41
7,31
7,28
7,27
100,00
100,00
100,00
41,90
39,95
39,95
60,00
100,00
32,65
16,00
23,88
145,84
245,84
345,84
389,34
445,84
487,74
527,69
567,64
627,64
727,64
760,29
776,29
2
3
4
5
6
7

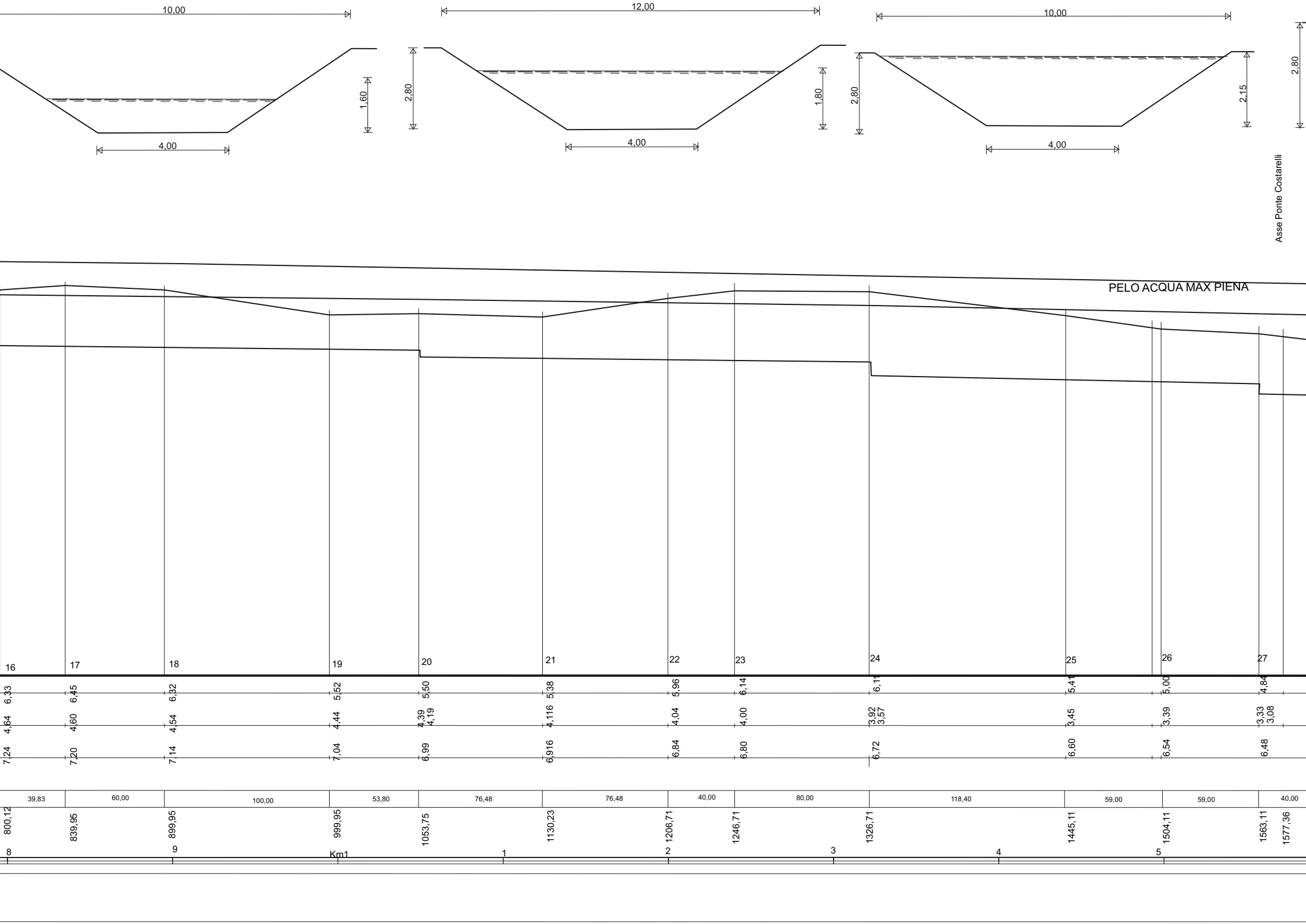
10,00
1,60
4,00
12,00
2,80
1,80
4,00
10,00
2,80
2,15
4,00
2,80
Asse Ponte Costarelli
PELO ACQUA MAX PIENA
16
17
18
19
20
21
22
23
24
25
26
27
6,33
6,45
6,32
5,52
5,50
5,38
5,96
6,14
6,11
5,41
5,00
4,84
4,64
4,60
4,54
4,44
4,39
4,19
4,116
4,04
4,00
3,92
3,57
3,45
3,39
3,33
3,08
7,24
7,20
7,14
7,04
6,99
6,916
6,84
6,80
6,72
6,60
6,54
6,48
39,83
60,00
100,00
53,80
76,48
76,48
40,00
80,00
118,40
59,00
59,00
40,00
800,12
839,95
899,95
999,95
1053,75
1130,23
1206,71
1246,71
1326,71
1445,11
1504,11
1563,11
1577,36
8
9
Km1
1
2
3
4
5

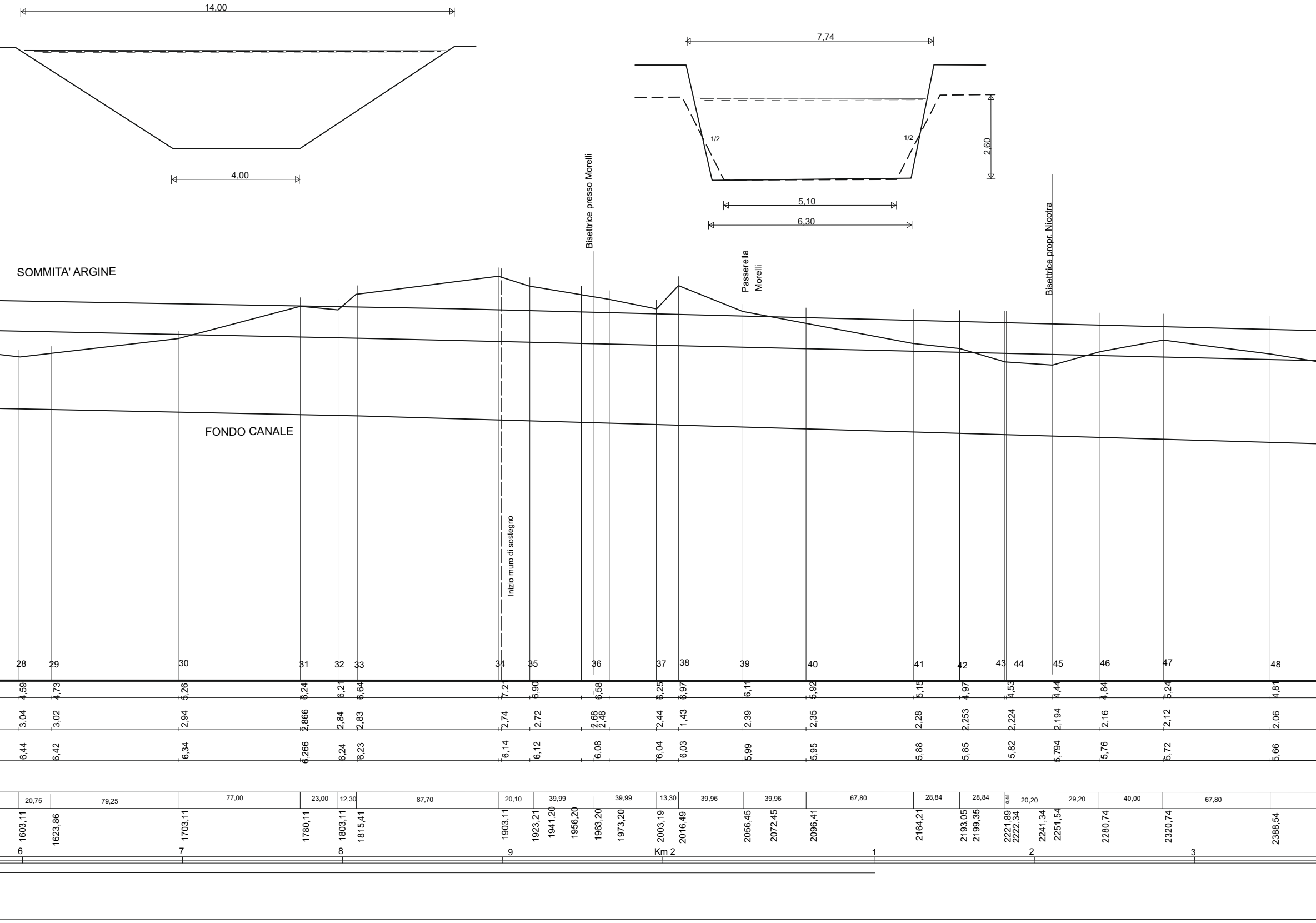
14,00
4,00
7,74
1/2
1/2
2,60
5,10
6,30
Bisettrice presso Morelli
Passerella Morelli
Bisettrice propr. Nicotra
SOMMITA' ARGINE
FONDO CANALE
Inizio muro di sostegno
28 29 30 31 32 33 34 35 36 37 38 39 40 41 42 43 44 45 46 47 48
4,59 4,73 5,26 6,24 6,21 6,64 7,21 6,90 6,58 6,25 6,97 6,11 5,92 5,15 4,97 4,53 4,44 4,84 5,24 4,81
3,04 3,02 2,94 2,866 2,84 2,83 2,74 2,72 2,68 2,48 2,44 1,43 2,39 2,35 2,28 2,253 2,224 2,194 2,16 2,12 2,06
6,44 6,42 6,34 6,266 6,24 6,23 6,14 6,12 6,08 6,04 6,03 5,99 5,95 5,88 5,85 5,82 5,794 5,76 5,72 5,66
20,75 79,25 77,00 23,00 12,30 87,70 20,10 39,99 39,99 13,30 39,96 39,96 67,80 28,84 28,84 0,45 20,20 29,20 40,00 67,80
1603,11 1623,86 1703,11 1780,11 1803,11 1815,41 1903,11 1923,21 1941,20 1956,20 1963,20 1973,20 2003,19 2016,49 2056,45 2072,45 2096,41 2164,21 2193,05 2199,35 2221,89 2222,34 2241,34 2251,54 2280,74 2320,74 2388,54
6 7 8 9 Km 2 1 2 3

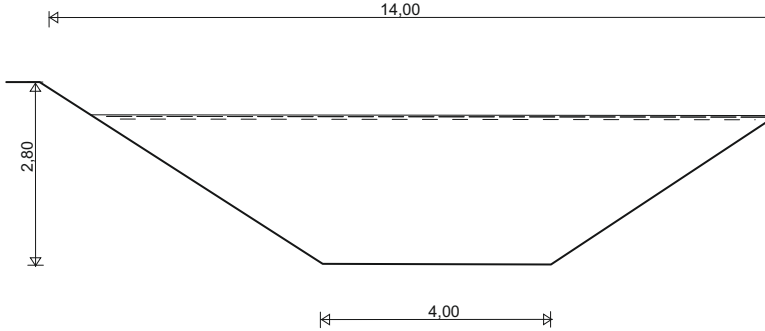
14,00
2,80
4,00

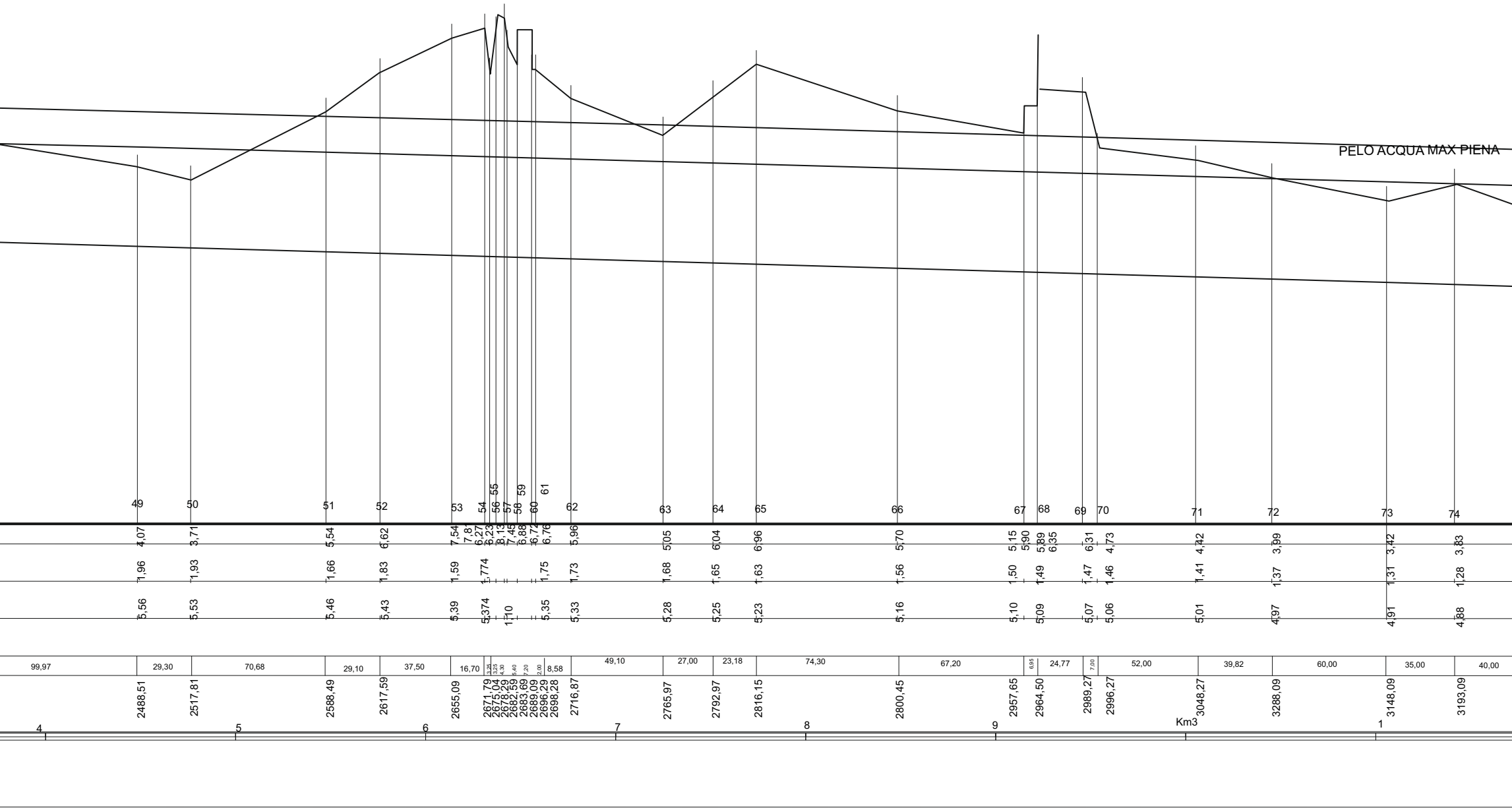
PELO ACQUA MAX PIENA
49
50
51
52
53
54
55
56
57
58
59
60
61
62
63
64
65
66
67
68
69
70
71
72
73
74
4,07
3,71
5,54
6,62
7,54
7,81
6,27
6,23
8,13
7,45
6,88
6,72
6,76
5,96
5,05
6,04
6,96
5,70
5,15
5,90
5,89
6,35
6,31
4,73
4,42
3,99
3,42
3,83
1,96
1,93
1,66
1,83
1,59
1,774
1,75
1,73
1,68
1,65
1,63
1,56
1,50
1,49
1,47
1,46
1,41
1,37
1,31
1,28
5,56
5,53
5,46
5,43
5,39
5,374
1,10
5,35
5,33
5,28
5,25
5,23
5,16
5,10
5,09
5,07
5,06
5,01
4,97
4,91
4,88
99,97
29,30
70,68
29,10
37,50
16,70
8,58
49,10
27,00
23,18
74,30
67,20
6,95
24,77
7,00
52,00
39,82
60,00
35,00
40,00
2488,51
2517,81
2588,49
2617,59
2655,09
2671,79
2675,04
2678,29
2682,59
2683,69
2689,09
2696,29
2698,28
2716,87
2765,97
2792,97
2816,15
2800,45
2957,65
2964,50
2989,27
2996,27
3048,27
3288,09
3148,09
3193,09
4
5
6
7
8
9
Km3
1

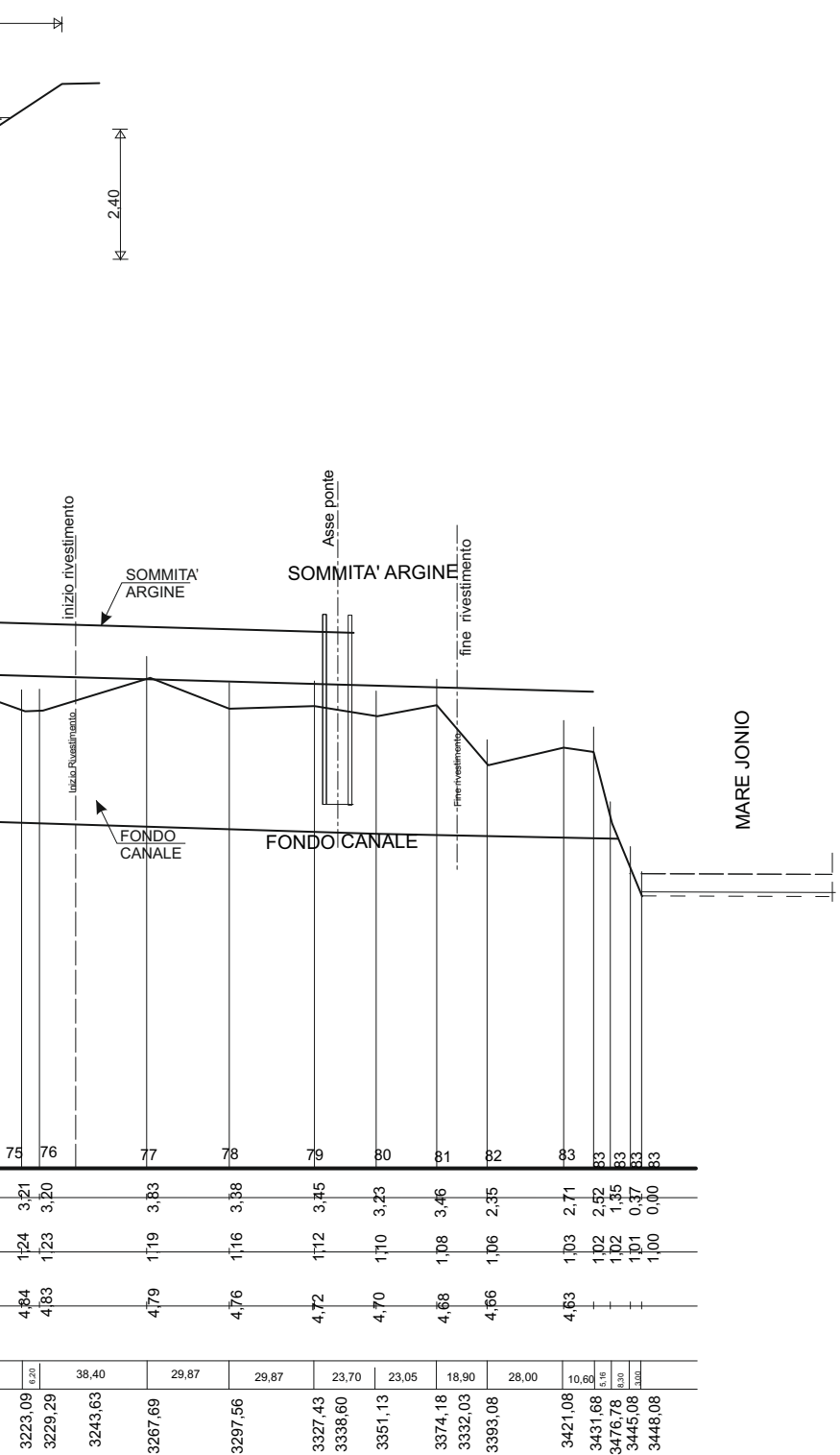
2,40
inizio rivestimento
SOMMITA' ARGINE
Asse ponte
SOMMITA' ARGINE
fine rivestimento
Inizio Rivestimento
Fine rivestimento
FONDO CANALE
FONDO CANALE
MARE JONIO
75
76
77
78
79
80
81
82
83
83
83
83
83
3,21
3,20
3,83
3,38
3,45
3,23
3,46
2,35
2,71
2,52
1,35
0,37
0,00
1,24
1,23
1,19
1,16
1,12
1,10
1,08
1,06
1,03
1,02
1,02
1,01
1,00
4,84
4,83
4,79
4,76
4,72
4,70
4,68
4,66
4,63
6,20
38,40
29,87
29,87
23,70
23,05
18,90
28,00
10,60
5,16
8,30
3,00
3223,09
3229,29
3243,63
3267,69
3297,56
3327,43
3338,60
3351,13
3374,18
3332,03
3393,08
3421,08
3431,68
3476,78
3445,08
3448,08
2
3
4